






SEZNAM PŘÍLOH

- CETIN a.s.
- Vodafone Czech Republic a.s.
- T-Mobile Czech Republic a.s.
- GridServices, s.r.o.
- ČEZ Distribuce, a.s.
- Telco Pro Services, a.s.
- České radiokomunikace a.s.
- NET4GAS, s.r.o.
- Dial Telecom, a.s.
- MERO ČR, a.s.
- Fast Communication s.r.o.
- OPTILINE a.s.
- ČEPRO, a.s.
- Vodovody a kanalizace Havlíčkův Brod a.s.
- MO ČR, Sekce nakládání s majetkem
- Krajská hygienická stanice, Jihlava
- Hasičský záchranný sbor, Havlíčkův Brod
- Archeologický ústav akademie věd ČR
- Ředitelství silnic a dálnic ČR
- Obecní úřad Skuhrov
- Městský úřad Havlíčkův Brod, odbor ŽP
- Městský úřad Havlíčkův Brod, odbor dopravy
- Městský úřad Havlíčkův Brod, odbor rozvoje města
- Krajský úřad kraje Vysočina, odbor ŽP a zemědělství
- Krajský úřad kraje Vysočina, odbor dopravy silničního hospodářství
- Policie ČR, DI Havlíčkův Brod + Krajské ředitelství policie, odbor služby dopravní policie
- Městský úřad Havlíčkův Brod, stavební úřad

E

DSP

Souřadnicový systém: S - JTSK
Výškový systém: Bpv

Hlavní projektant:	Ing. Jaromír RUŠAR		 Majdalenky 19, 638 00 Brno Tel., fax: 545 222 037 E-mail: info@rusar.cz	
Zodpovědný projektant:	Ing. Jaromír RUŠAR			
Vypracoval:	Miloslav ŠVESTKA			
Kontroloval:	Ing. Květoslav RUŠAR			
Kraj:	Kraj Vysočina		Datum:	02 / 2019
Zadavatel:	Kraj Vysočina		Formát:	
Název akce:	Skuhrov - most - PD		Měřítko:	
Název objektu:			Účel:	DSP
			Čís.zakáz.:	1 - 2019
			Archivní čís.:	1 - 2019
Název výkresu:	DOKLADY		Čís.soupravy:	Čís. výkresu: E.1

**VYJÁDŘENÍ O EXISTENCI SÍTĚ ELEKTRONICKÝCH KOMUNIKACÍ
společnosti Česká telekomunikační infrastruktura a.s.
(„Vyjádření“)**

**A VŠEOBECNÉ PODMÍNKY OCHRANY SÍTĚ ELEKTRONICKÝCH KOMUNIKACÍ
společnosti Česká telekomunikační infrastruktura a.s.
(„Všeobecné podmínky ochrany SEK“)**

toto Vyjádření a Všeobecné podmínky ochrany SEK je vydané dle ustanovení § 101 zákona č. 127/2005 Sb., o elektronických komunikacích a o změně některých souvisejících zákonů, v účinném znění („Zákon o elektronických komunikacích“), a dle ustanovení § 161 zákona č. 183/2006 Sb., o územním plánování a stavebním řádu, v účinném znění („Stavební zákon“), a dle příslušných ustanovení zákona č. 89/2012 Sb., občanský zákoník, v účinném znění („Občanský zákoník“)

Číslo jednací: 552813/19

Číslo žádosti: 0119 388 740 („Žádost“)

Název akce („ Stavba “)		Skuhrov-most, PD	
Důvod vydání Vyjádření („ Důvod vyjádření “)		Informace o poloze sítě	
Žadatel	Rušar mosty, s.r.o.		
Stavebník	Rušar mosty, s.r.o.		
Zájmové území	Okres	Havlíčkův Brod	
	Obec	Olešná, Skuhrov	
	Kat. území / č. parcely	Skuhrov u Havlíčkova Brodu; Olešná u Havlíčkova Brodu	
Platnost Vyjádření		25. 2. 2021 („Den konce platnosti Vyjádření“)	

Žadatel Žádostí určil a vyznačil Zájmové území, jakož i určil Důvod Vyjádření.

Na základě určení a vyznačení Zájmového území Žadatelem a na základě určení Důvodu Vyjádření vydává společnost Česká telekomunikační infrastruktura a.s. následující Vyjádření:

Dojde ke střetu se sítí elektronických komunikací (dále jen „SEK“) společnosti Česká telekomunikační infrastruktura a.s.

- (I) Na Žadatelem určeném a vyznačeném Zájmovém území se vyskytuje SEK společnosti Česká telekomunikační infrastruktura a.s.; a
- (II) Stavebník nebo jím pověřená třetí osoba je povinen řídit se Všeobecnými podmínkami ochrany SEK, které jsou nedílnou součástí Vyjádření; a
- (III) pro případ, že bude nezbytné přeložení SEK, zajistí vždy takové přeložení SEK její vlastník, společnost Česká telekomunikační infrastruktura a.s. Stavebník, který vyvolal překládku SEK je dle ustanovení § 104 odst. 17 Zákona o elektronických komunikacích povinen uhradit společnosti Česká telekomunikační infrastruktura a.s. veškeré náklady na nezbytné úpravy dotčeného úseku SEK, a to na úrovni stávajícího technického řešení; a
- (IV) pro účely přeložení SEK dle bodu (III) tohoto Vyjádření je Stavebník povinen uzavřít se společností Česká telekomunikační infrastruktura a.s. Smlouvu o realizaci překládky SEK; a
- (V) Stavebník a/nebo Žadatel není oprávněn užít toto Vyjádření k podání jakékoliv žádosti o vydání jakéhokoliv správního rozhodnutí či jiného rozhodnutí majícího obdobný charakter.

Číslo jednací: 552813/19

Číslo žádosti: 0119 388 740

Vyjádření je platné pouze pro Zájmové území určené a vyznačené Žadatelem, jakož i pro Důvod Vyjádření stanovený a určený Žadatelem v Žádosti.

Vyjádření pozbývá platnosti i) dnem, kdy je Žadatelem a/nebo Stavebníkem použito k podání žádosti o vydání jakéhokoliv správního rozhodnutí či jiného rozhodnutí majícího obdobný charakter a/nebo dnem zahájení jakéhokoliv správního rozhodnutí či jiného rozhodnutí majícího obdobný charakter, ve kterém bylo Vyjádření použito, ii) uplynutím doby platnosti v tomto Vyjádření uvedeného, iii) změnou rozsahu Zájmového území či změnou Důvodu Vyjádření uvedeného v Žádosti a/nebo iv) porušením Všeobecných podmínek ochrany SEK, to vše v závislosti na tom, která ze skutečností rozhodná pro pozbytí platnosti Vyjádření nastane nejdříve.

Společnost Česká telekomunikační infrastruktura a.s. vydáním tohoto Vyjádření poskytla Žadateli pro Žadatelem určené a vyznačené Zájmové území veškeré informace o SEK dostupné společnosti Česká telekomunikační infrastruktura a.s. ke dni podání Žádosti.

Ze strany společnosti Česká telekomunikační infrastruktura a.s. může v některých případech docházet ke zpracování Vašich osobních údajů. Ke zpracování Vašich osobních údajů dochází vždy v souladu s platnými právními předpisy. Konkrétní zásady a podmínky zpracování osobních údajů společnosti Česká telekomunikační infrastruktura a.s. jsou dostupné na <https://www.cetin.cz/zasady-ochrany-osobnich-udaju>.

V případě dotazů k Vyjádření kontaktujte prosím asistenční linku 238 461 111.

Přílohami Vyjádření jsou:

- *Všeobecné podmínky ochrany SEK*
- *Informace k vytyčení SEK ve vlastnictví společnosti Česká telekomunikační infrastruktura a.s.*
- *Informace o možném napojení na SEK ve vlastnictví společnosti Česká telekomunikační infrastruktura a.s.*
- *Situační výkres (obsahuje Zájmové území určené a vyznačené Žadatelem a výřezy účelové mapy SEK)*

Vyjádření vydala společnost **Česká telekomunikační infrastruktura a.s.** dne: 25. 2. 2019.


Česká telekomunikační infrastruktura a.s.
Olšanská 2681/6
130 00 Praha 3
DIČ: CZ04084063


VŠEOBECNÉ PODMÍNKY OCHRANY SÍTĚ ELEKTRONICKÝCH KOMUNIKACÍ společnosti Česká telekomunikační infrastruktura a.s.

1. PLATNOST VŠEOBECNÝCH PODMÍNEK

- i) Tyto Všeobecné podmínky ochrany sítě elektronických komunikací (dále jen „VPOSEK“) tvoří součást Vyjádření (jak je tento pojem definován níže v článku 2 VPOSEK).
- ii) V případě rozporu mezi Vyjádřením a těmito VPOSEK mají přednost ustanovení Vyjádření, pokud není těmito VPOSEK stanoveno jinak.

2. DEFINICE

Níže uvedené termíny, jsou-li použity v těchto VPOSEK a uvozeny velkým písmenem, mají následující význam, není-li těmito VPOSEK a/nebo Příslušnými požadavky stanoveno výslovně jinak:

„CETIN“ znamená Česká telekomunikační infrastruktura a.s. se sídlem Olšanská 2681/6, Praha 3 PSČ 130 00, IČO: 04084063, zapsaná v obchodním rejstříku vedeném Městským soudem v Praze pod spz. B 20623;

„Den“ je kalendářní den;

„Kabelovod“ podzemní zařízení sestávající se z tělesa Kabelovodu a kabelových komor, sloužící k zatahování kabelů a ochranných trubek;

„Občanský zákoník“ znamená zákon č. 89/2012 Sb., občanský zákoník, v účinném znění;

„POS“ je zaměstnanec společnosti CETIN, pověřený ochranou sítě, Tomáš Vaňous, tel.: 607 087 977, e-mail: tomas.vanous@cetin.cz;

„Pracovní den“ znamená Den, kromě soboty, neděle, a státních svátků a ostatních svátků ve smyslu zákona č. 245/2000 Sb., o státních svátcích, o významných dnech a o dnech pracovního klidu, v účinném znění;

„Příslušné požadavky“ znamená jakýkoli a každý příslušný právní předpis, vč. technických norem, nebo normativní právní akt veřejné správy či samosprávy, nebo jakékoli rozhodnutí, povolení, souhlas nebo licenci, včetně podmínek, které s ním souvisí;

„Překládka“ je stavba spočívající ve změně trasy vedení SEK ve vlastnictví CETIN nebo přemístění zařízení SEK ve vlastnictví CETIN; Stavebník, který Překládku vyvolal, je dle ustanovení § 104 odst. 17 Zákona o elektronických komunikacích povinen uhradit společnosti CETIN veškeré náklady na nezbytné úpravy dotčeného úseku SEK, a to na úrovni stávajícího technického řešení;

„SEK“ je síť elektronických komunikací ve vlastnictví CETIN;

„Stavba“ je stavba a/nebo činnosti ve vztahu, k níž bylo vydáno Vyjádření, a je prováděna Stavebníkem a/nebo Žadatelem v souladu s Příslušnými požadavky, povolená příslušným správním rozhodnutím vydaným dle Stavebního zákona;

„Stavebník“ je osoba takto označená ve Vyjádření;

„Stavební zákon“ je zákon č. 183/2006 Sb., o územním plánování a stavebním řádu, v účinném znění;

„Vyjádření“ je vyjádření o existenci sítě elektronických komunikací vydané společností CETIN dne 25. 2. 2019 pod č.j. 552813/19;

„Zájmové území“ je území označené Žadatelem a/nebo Stavebníkem v Žádosti;

„Situační výkres“ je výkres, který je přílohou Vyjádření a obsahuje Zájmové území určené a vyznačené Žadatelem v Žádosti a výřezy účelové mapy SEK;

„Zákon o elektronických komunikacích“ je zákon č. 127/2005 Sb., o elektronických komunikacích a o změně některých souvisejících zákonů, v účinném znění;

„Žadatel“ je osoba takto označená ve Vyjádření.

„Žádost“ je žádost, kterou Žadatel a/nebo Stavebník požádal CETIN o vydání Vyjádření.

3. PLATNOST A ÚČINNOST VPOSEK

Tyto VPOSEK jsou platné a účinné Dnem odeslání Vyjádření na i) adresu elektronické pošty Stavebníka a/nebo Žadatele uvedenou v Žádosti nebo ii) adresu pro doručení prostřednictvím poštovní přepravy uvedenou Stavebníkem a/nebo Žadatelem v Žádosti.

4. OBECNÁ PRÁVA A POVINNOSTI STAVEBNÍKA A/NEBO ŽADATELE

- i) Stavebník, Žadatel je výslovně srozuměn s tím, že SEK je veřejné prospěšným zařízením, byla zřízena ve veřejném zájmu a je chráněna Příslušnými požadavky.
- ii) SEK je chráněna ochranným pásmem, jehož rozsah je stanoven (a) ustanovením § 102 Zákona o elektronických komunikacích a/nebo (b) právními předpisy účinnými před Zákonem o elektronických komunikacích, není-li Příslušnými požadavky stanoveno jinak.
- iii) Stavebník, Žadatel nebo jím pověřená třetí osoba, je povinen při provádění Stavby nebo jiných prací, při odstraňování havárií a projektování staveb, řídit se Příslušnými požadavky, správnou praxí v oboru stavebnictví a technologickými postupy a je povinen učinit veškerá nezbytná opatření vyžadovaná Příslušnými požadavky k ochraně SEK před poškozením. Povinnosti dle tohoto odstavce má Stavebník rovněž ve vztahu k SEK, které se nachází mimo Zájmové území.
- iv) Při zjištění jakéhokoliv rozporu mezi údaji v Situačním výkresu, který je přílohou Vyjádření a skutečným stavem, je Stavebník a/nebo Žadatel povinen bez zbytečného odkladu, nejpozději Den následující po zjištění takové skutečnosti, zjištěný rozpor oznámit POS.
- v) Stavebník, Žadatel nebo jím pověřená třetí osoba, je povinen každé poškození či krádež SEK bezodkladně, nejpozději Den následující po zjištění takové skutečnosti, oznámit takovou skutečnost dohledovému centru společnosti CETIN na telefonní číslo +420 238 464 190.
- vi) Bude-li Stavebník, Žadatel nebo jím pověřená třetí osoba na společnosti CETIN požadovat, aby se jako účastník správního řízení, pro jehož účely bylo toto Vyjádření vydáno, vzdala práva na odvolání proti rozhodnutí vydanému ve správním řízení, je oprávněn kontaktovat POS.

5. POVINNOSTI STAVEBNÍKA PŘI PŘÍPRAVĚ STAVBY

- i) Při projektování Stavby je Stavebník povinen zajistit, aby projektová dokumentace Stavby (i) zohledňovala veškeré požadavky na ochranu SEK vyplývající z Příslušných požadavků, zejména ze Zákona o elektronických komunikacích a Stavebního zákona, (ii) respektovala správnou praxi v oboru stavebnictví a technologické postupy a (iii) umožňovala, aby i po provedení a umístění Stavby dle takové projektové dokumentace byla společnost CETIN, jako vlastník SEK schopna bez jakýchkoli omezení a překážek provozovat SEK, provádět údržbu a opravy SEK.
- ii) Nebude-li možné projektovou dokumentaci zajistit některý, byť i jeden z požadavků dle předchozího odstavce (i) a/nebo umístění Stavby by mohlo způsobit, že nebude naplněn některý, byť i jeden z požadavků dle předchozího odstavce (i), vyvolá Stavebník Překládku.
- iii) Při projektování Stavby, která se nachází nebo je u ní zamýšleno, že se bude nacházet v ochranném pásmu radiových tras společnosti CETIN a překračuje výšku 15 m nad zemským povrchem, a to včetně dočasných objektů zařízení staveníště (jeřáby, konstrukce, atd.) je Stavebník povinen písemně kontaktovat POS za účelem získání konkrétního stanoviska a podmínek k ochraně radiových tras společnosti CETIN a pro určení, zda Stavba vyvolá Překládku. Ochranné pásmo radiových tras v šíři 50m je zakresleno do situačního výkresu, který je součástí tohoto Vyjádření.

Číslo jednací: 552813/19

Číslo žádosti: 0119 388 740

VŠEOBECNÉ PODMÍNKY OCHRANY SÍTĚ ELEKTRONICKÝCH KOMUNIKACÍ společnosti Česká telekomunikační infrastruktura a.s.

- (iv) Pokud se v Zájmovém území nachází podzemní silové vedení (NN) ve vlastnictví společnosti CETIN, je Stavebník povinen ve vztahu k projektové dokumentaci zajistit totéž, co je uvedeno pod písm (i) tohoto článku 5, přičemž platí, že Stavebník vyvolá Překládku v případech uvedených pod písm (ii) tohoto článku 5.
- (v) Stavebník je povinen při projektování Stavby, která je stavbou (a) zařízení silových elektrických sítí (VN, VVN a ZVVN) a/nebo (b) trakčních vedení, provést výpočet či posouzení rušivých vlivů na SEK, zpracovat ochranná opatření, to vše dle a v souladu s Příslušnými požadavky. Stavebník je povinen nejpozději třicet (30) Dnů před podáním žádosti o vydání příslušného správního rozhodnutí k umístění Stavby dle Stavebního zákona předat POS výpočet či posouzení rušivých vlivů na SEK a zpracovaná ochranná opatření.
- (vi) Je-li Stavba v souběhu s Kabelovodem, nebo Kabelovod kříží, je Stavebník povinen nejpozději ke Dni, ke kterému započne se zpracováním projektové dokumentace ke Stavbě, oznámit POS a projednat s POS (a) veškeré případy, kdy trajektorie podvrtní a protlaků budou vedeny ve vzdálenosti menší, než je 1,5 m od Kabelovodu a (b) jakékoliv výkopové práce, které budou nebo by mohly být vedeny v úrovni či pod úroveň Kabelovodu nebo kabelové komory.
- (vii) Je-li Stavba umístěna nebo má být umístěna v blízkosti Kabelovodu, ve vzdálenosti menší, než jsou 2 m nebo kříží-li Stavba Kabelovod ve vzdálenosti menší, než je 0,5 m nad nebo kdekoliv pod Kabelovodem, je Stavebník povinen předložit POS k posouzení zakreslení Stavby v příčných řezech, přičemž do příčného řezu je Stavebník rovněž povinen zakreslit profil kabelové komory.

6. POVINNOSTI STAVEBNÍKA PŘI PROVÁDĚNÍ STAVBY

- (i) Stavebník je před započítím jakýchkoliv zemních prací ve vztahu ke Stavbě povinen vytyčit trasu SEK na terénu dle Příslušných požadavků a dle Stavebního zákona. S vytyčenou trasou SEK je Stavebník povinen seznámit všechny osoby, které budou anebo by mohly zemní práce ve vztahu ke Stavbě provádět. V případě porušení této povinnosti bude Stavebník odpovědný společnosti CETIN za náklady a škody, které porušením této povinnosti společnosti CETIN vzniknou a je povinen je společnosti CETIN uhradit.
- (ii) Pět (5) Pracovních dní před započítím jakýchkoliv prací ve vztahu ke Stavbě je Stavebník povinen oznámit společnosti CETIN, že zahájí práce či činnosti ve vztahu ke Stavbě. Písemné oznámení dle předchozí věty zašle Stavebník na adresu elektronické pošty POS a bude obsahovat minimálně číslo jednací Vyjádření a kontaktní údaje Stavebníka.
- (iii) Stavebník je povinen zabezpečit a zajistit SEK proti mechanickému poškození, a to zpravidla dočasným umístěním silničních betonových panelů nad kabelovou trasou SEK. Do doby, než je zajištěna a zabezpečena ochrana SEK proti mechanickému poškození, není Stavebník oprávněn přejíždět vozidly nebo stavební mechanizací kabelovou trasu SEK. Při přepravě vysokých nákladů nebo při projíždění stroji, vozidly či mechanizací pod nadzemním vedením SEK je Stavebník povinen prověřit, zda výška nadzemního vedení SEK je dostatečná a umožňuje spolehlivý a bezpečný způsob přepravy nákladu či průjezdu strojů, vozidel či mechanizace.
- (iv) Při provádění zemních prací v blízkosti SEK je Stavebník povinen postupovat tak, aby nedošlo ke změně hloubky uložení nebo prostorového uspořádání SEK. V místech, kde SEK vystupuje ze země do budovy, rozváděče, na sloup apod. je Stavebník povinen vykonávat zemní práce se zvýšenou mírou opatrnosti, výkopové práce v blízkosti sloupů nadzemního vedení SEK je Stavebník povinen provádět v takové vzdálenosti od sloupu nadzemního vedení SEK,

kteřá je dostatečná k tomu, aby nedošlo nebo nemohlo dojít k narušení stability sloupu nadzemního vedení SEK. Stavebník je povinen zajistit, aby jakoukoliv jeho činností nedošlo bez souhlasu a vědomí společnosti CETIN (a) ke změně nivelety terénu, a/nebo (b) k výsadbě trvalých porostů, a/nebo (c) ke změně rozsahu a změně konstrukce zpevněných ploch. Pokud došlo k odkrytí SEK, je Stavebník povinen SEK po celou dobu odkrytí náležitě zabezpečit proti prověšení, poškození a odcizení.

- (v) Zjistí-li Stavebník kdykoliv během provádění prací ve vztahu ke Stavbě jakýkoliv rozpor mezi údaji v projektové dokumentaci a skutečností, je povinen bezodkladně přerušit práce a oznámit zjištěný rozpor na adresu elektronické pošty POS. Stavebník není oprávněn pokračovat v pracích ve vztahu ke Stavbě do doby, než získá písemný souhlas POS s pokračováním prací.
- (vi) Stavebník není bez předchozího písemného souhlasu společnosti CETIN oprávněn manipulovat s kryty kabelových komor, jakkoliv zakrývat vstupy do kabelových komor, a to ani dočasně, vstupovat do kabelových komor, jakkoliv manipulovat s případně odkrytými prvky SEK či s jakýmkoliv jiným zařízením se SEK souvisejícím. Rovněž bez předchozího písemného souhlasu společnosti CETIN není Stavebník oprávněn umístit nad trasou Kabelovodu jakoukoliv jinou síť technické infrastruktury v podélném směru.
- (vii) Byla-li v souladu s Vyjádřením a těmito VPOSEK odkryta SEK je Stavebník povinen tři (3) Pracovní dny před zakrytím SEK písemně oznámit POS zakrytí SEK a vyzvat ho ke kontrole před zakrytím. Oznámení Stavebníka dle předchozí věty musí obsahovat minimálně předpokládaný Den zakrytí, číslo jednací Vyjádření a kontaktní údaje Stavebníka. Stavebník není oprávněn provést zakrytí do doby, než získá písemný souhlas POS se zakrytím.

7. ROZHODNÉ PRÁVO

Vyjádření a VPOSEK se řídí českým právem, zejména Občanským zákoníkem, Zákonem o elektronických komunikacích a Stavebním zákonem. Veškeré spory z Vyjádření či VPOSEK vyplývající budou s konečnou platností řešeny u příslušného soudu České republiky.

8. PÍSEMNÝ STYK

Písemným stykem či pojmem „písemně“ se pro účely Vyjádření a VPOSEK rozumí předání zpráv jedním z těchto způsobů:

- v listinné podobě;
- e-mailovou zprávou s uznávaným elektronickým podpisem dle zák. č. 297/2016 Sb., o službách vytvářejících důvěru pro elektronické transakce, v účinném znění; a/nebo e-mailovou zprávou zaslanou na adresu POS.

9. ZÁVĚREČNÁ USTANOVENÍ

- (i) Stavebník, Žadatel nebo jím pověřená třetí osoba je počínaje Dnem převzetí Vyjádření povinen užít informace a data uvedená ve Vyjádření pouze a výhradně k účelu, pro který mu byla tato poskytnuta. Stavebník, Žadatel nebo jím pověřená třetí osoba není oprávněn informace a data rozmnožovat, rozšiřovat, pronajímat, půjčovat či jinak umožnit jejich užívání třetí osobou bez předchozího písemného souhlasu společnosti CETIN.
- (ii) Pro případ porušení kterékoliv z povinností Stavebníka, Žadatele nebo jím pověřené třetí osoby, založené Vyjádřením /nebo těmito VPOSEK je Stavebník, Žadatel či jím pověřená třetí osoba odpovědný za veškeré náklady a škody, které společnosti CETIN vzniknou porušením povinností Stavebníka, Žadatele nebo jím pověřené třetí osoby.

Číslo jednací: 552813/19

Číslo žádosti: 0119 388 740

Informace o možném napojení na SEK ve vlastnictví společnosti Česká telekomunikační infrastruktura a.s.

Česká telekomunikační infrastruktura a.s. („CETIN“) poskytuje dle ustanovení § 161 odst. 1 Stavebního zákona tyto informace o podmínkách napojení Stavby a/nebo budovy označené v Žádosti na již existující SEK:

- (i) specifické podmínky napojení Stavby a/nebo budovy označené v Žádosti na již existující SEK Vám za společnost CETIN poskytne Baránek Milan, Polenská 4382 Jihlava, e-mail: milan.baranek@cetin.cz („Kontaktní osoba CETIN“). Kontaktní osoba CETIN pro Vás bude koordinátorem případného napojení Stavby a/nebo budovy označené v Žádosti na již existující SEK, zejména poskytne informace o technickém řešení napojení a stanoví přípojný bod na již existující SEK;
- (ii) předpokladem pro napojení Stavby a/nebo budovy označené v Žádosti na již existující SEK je získání veškerých povolení a souhlasů vyžadovaných platnými právními předpisy pro vybudování té části SEK, která je nezbytná pro napojení Stavby a/nebo budovy označené v Žádosti na již existující SEK, je-li takových povolení a souhlasů dle platných právních předpisů pro vybudování SEK třeba, a rovněž splnění veškerých technických podmínek pro napojení na již existující SEK;

Další pro Vás užitečné informace k napojení na SEK ve vlastnictví společnosti Česká telekomunikační infrastruktura a.s.:

- pokud Vaše Stavba bude umístována na základě správního rozhodnutí, doporučujeme žádost o vydání takového správního rozhodnutí podat tak, aby žádost obsahovala rovněž stavbu přípojky k SEK;
- doporučujeme stavbu přípojky k SEK v žádosti o vydání správního rozhodnutí označit jako stavební objekt - „SO trasa SEK společnosti Česká telekomunikační infrastruktura a.s.“;
- trasu přípojky k SEK a místo napojení přípojky k SEK na již existující SEK společnosti Česká telekomunikační infrastruktura a.s. konzultujte prosím s Kontaktní osobou CETIN;
- v případě, že jste dali na naše doporučení, a Vaše žádost o vydání správního rozhodnutí k umístění Stavby obsahovala rovněž stavbu přípojky k SEK, informujte Kontaktní osobu CETIN o nabytí právní moci správního rozhodnutí vydaného na Stavbu a stavbu přípojky k SEK, společnost Česká telekomunikační infrastruktura a.s. se s Vámi dohodne na postoupení práv a povinností vyplývajících ze správního rozhodnutí na stavbu přípojky k SEK a zajistí výstavbu přípojky k SEK;
- stavíte-li budovu a/nebo je-li budova podstatně rekonstruována, mějte na paměti, že taková budova musí být vybavena fyzickou infrastrukturou uvnitř budovy, která umožní zavedení sítě elektronických komunikací až do koncového bodu sítě v prostoru budovy, který užívá koncový uživatel, budova musí být vybavena přístupovým bodem budovy - upozorňujeme, že se jedná o požadavky stanovené právním předpisem, zákonem č. 194/2017 Sb., o opatřeních ke snížení nákladů na zavádění vysokorychlostních sítí elektronických komunikací, v účinném znění;
- doporučujeme provést přípravu budovy na následné vybudování vnitřních komunikačních rozvodů (např. trubkováním ve zdivu) nebo vybudovat vlastní komunikační rozvody umožňující napojení k SEK;
- stavíte-li budovu, mějte na paměti, že tato musí umožňovat vstup silnoproudých a komunikačních kabelů do budovy, umístění rozvodných skříní a provedení vnitřních silnoproudých a komunikačních rozvodů až ke koncovým bodům sítě. Vnitřní komunikační rozvody musí splňovat požadavky na zabezpečení proti zneužití;
- společnost Česká telekomunikační infrastruktura a.s. Vám nabízí zhotovení typového projektu pro realizaci vnitřních rozvodů, koncového bodu sítě a řešení vstupu vedení SEK ke koncovému bodu sítě. Máte-li o zhotovení takového typového projektu zájem, prosím obraťte se na Kontaktní osobu CETIN, dohodne s Vámi vše potřebné.

Požadujete-li jakékoliv další informace o možném napojení Stavby a/nebo budovy označené v Žádosti na již existující SEK, prosíme kontaktujte Kontaktní osobu CETIN.

A zde www.zrychlujemecesko.cz můžete zjistit, jak je lokalita, kterou jste označil v Žádosti pokryta SEK ve vlastnictví CETIN, jakou rychlost připojení SEK umožňuje, a jak takové připojení můžete získat.

Číslo jednací: 552813/19

Číslo žádosti: 0119 388 740

Informace k vytyčení SEK

V případě požadavku na vytyčení SEK ve vlastnictví společnosti CETIN se, prosím, obračejte na společnosti uvedené níže:

Česká telekomunikační infrastruktura a.s. - středisko Čechy východ

se sídlem: Olšanská 2681/6, Praha 3, PSČ 13000

IČ: 04084063

DIČ: CZ04084063

kontakt: tel: 238462863 obslužná doba po-pa 7 - 15 hod

TEMO-TELEKOMUNIKACE, a.s. - výhradní dodavatel společnosti Česká telekomunikační infrastruktura

se sídlem: U Záběhlického zámku 233/15, 106 00 Praha 10

IČ: 25740253

DIČ: CZ25740253

kontakt: Wasserbauer Josef, mobil: 602450375, e-mail: josef.wasserbauer@temo.cz

AZ GEONET - Pavel Kazda

se sídlem: Sedláčkova 1436/14, 500 02 Hradec Králové

IČ: 72885777

DIČ: CZ7308093045

kontakt: Pavel Kazda, mobil: 776020134, e-mail: azgeonet@seznam.cz

COM PLUS CZ, a.s.

se sídlem: Nad Krocínkou 317/48, 190 00 Praha 9

IČ: 25772104

DIČ: CZ 25772104

kontakt: Help Desk: tel.: 472702123, mobil: 724150190, e-mail: helpdesk@complus.cz

CONTENT, s.r.o.

se sídlem: Karlov 1246, 594 01 Velké Meziříčí, pobočka: Okružní 28/18, 591 01 Žďár nad Sázavou

IČ: 63492164

DIČ: CZ63492164

kontakt: Martin Kalina, tel/fax: 566521721, mobil: 777702117, e-mail: kalina@content-vm.cz, vytycenisiti@seznam.cz

ELTER, s.r.o.

se sídlem: Straněnská 1149, 539 01 Hlinsko

IČ: 49814419

DIČ: CZ49814419

kontakt: tel.: 469312100, mobil: 731115925, e-mail: elter.hlinsko@xaz.cz
Havel Stanislav, mobil: 736778264, Chadima Zdeněk, mobil: 731115933

GIS-STAVINVEX, a.s.

se sídlem: Pražská 1156, Pelhřimov

IČ: 25163558

DIČ: CZ25163558

kontakt: Petr Novák, mobil: 737 286 334, tel/fax: 596 541 102, e-mail: ostrava@gis-stavinvox.cz

Chadima Zdeněk

se sídlem: Máchova 257, 539 73 Skuteč

IČ: 01222163

DIČ:

kontakt: Zdeněk Chadima, tel: 731115933, e-mail: z.chadima@tiscali.cz

Jiří Novotný, Montáž, údržba a servis tel.sítí - okr. Třebíč, Znojmo

se sídlem: Akad. Práta 524, 675 55 Hrotovice, okr. Třebíč

IČ: 72377259

DIČ:

kontakt: Jiří Novotný, tel.: 568860888, mobil: 777318588, e-mail: novotny.hrotovice@seznam.cz

Číslo jednací: 552813/19

Číslo žádosti: 0119 388 740

Josef Joura

se sídlem: Okřešice 53, okres Třebíč, 674 01

IČ: 88282091

DIČ: CZ6312180820

kontakt: Josef Joura, mobil: 602578674, e-mail: josefjoura@seznam.cz

Karel Horský

se sídlem: Poličská 877/36, 568 02 Svitavy - Předměstí

IČ: 01377841

DIČ:

kontakt: Karel Horský, mobil: 602 483 023, e-mail: k.horsky.sy@gmail.com

K+K ELTEC, s.r.o.

se sídlem: Smetanova 997, 517 41 Kostelec nad Orlicí

IČ: 25277308

DIČ: CZ25277308

kontakt: Radovan Krsek, mobil: 603486395, e-mail: krsek@eltec.cz

Michlovský stavební s.r.o.

se sídlem: Salaš 99, 76351 Zlín

IČ: 27714080

DIČ: CZ 27714080

kontakt: STŘEDSKO HRADEC KRÁLOVÉ:

Aleš Klimt, mobil: 602482988, e-mail: klimt@michlovsky.cz

František Uřičář, mobil: 605200784, e-mail: uricar@michlovsky.cz

Milan Pospíšil

se sídlem: Topolská 742, 537 05 Chrudim

IČ: 88375072

DIČ:

kontakt: Milan Pospíšil, mobil: 725246121, email: mpospisil1@centrum.cz

PELMONT s.r.o

se sídlem: Vlášnická 1111, 393 01 Pelhřimov

IČ: 25172786

DIČ: CZ25172786

kontakt: Karel Pichl, tel.: 565325325, fax: 565333565, mobil: 602227227, e-mail: pelmont@pelmont.cz

Radim Zabloudil

se sídlem: Tábor 2356/28a, 602 00 Brno - Žabovřesky

IČ: 74899589

DIČ: CZ6210151585

kontakt: Radim Zabloudil, mobil: 602760276, e-mail: radim.zabloudil@seznam.cz

STAVAK spol. s r.o.

se sídlem: Žižkova 832, 580 01 Havlíčkův Brod

IČ: 15058786

DIČ: CZ15058786

kontakt: Jan Dostál, tel.: 569429309, mobil: 602482982, e-mail: dostal@stavak.cz

TELEPROG s.r.o.,

se sídlem: Znojemská 4665/78a, 586 01 Jihlava

IČ: 60721197

DIČ: CZ60721197

kontakt: Luboš Štěpnička, tel.: 567322089, fax: 567161319, mobil: 602782898, e-mail: stepnicka@teleprog.cz

Číslo jednací: 552813/19

Číslo žádosti: 0119 388 740

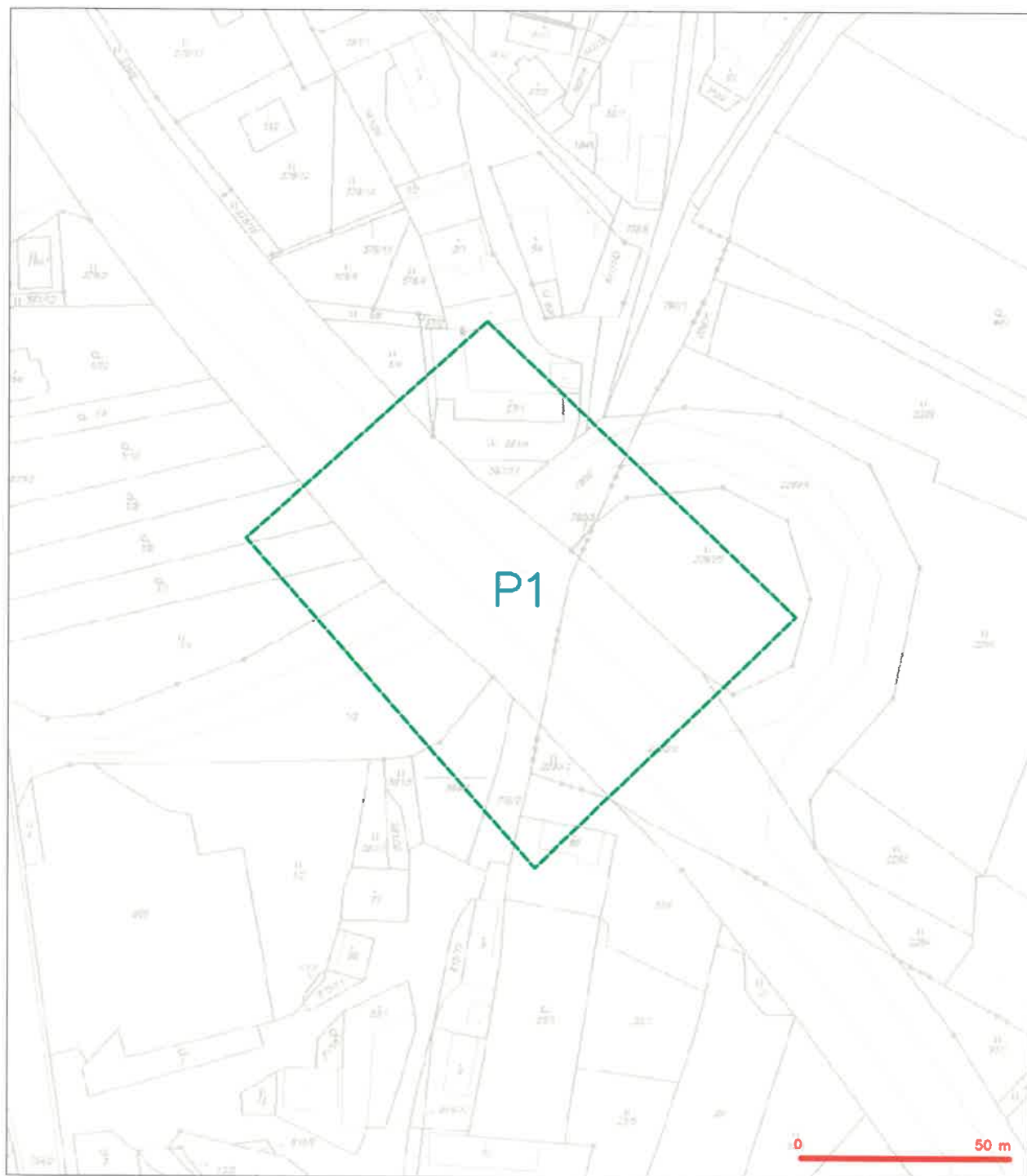
Vegacom, a.s.

se sídlem: Rantířov 20, (Areál Agropodnik), 588 41 Vyskytná nad Jihlavou

IČ: 25788680 DIČ: CZ25788680

kontakt: Martin Pečar, mobil: 603855658, e-mail: pecar@vegacom.cz
Zdeněk Plšek, mobil: 605232401, e-mail: plsek@vegacom.cz

SITUAČNÍ VÝKRES - ZÁJMOVÉ ÚZEMÍ

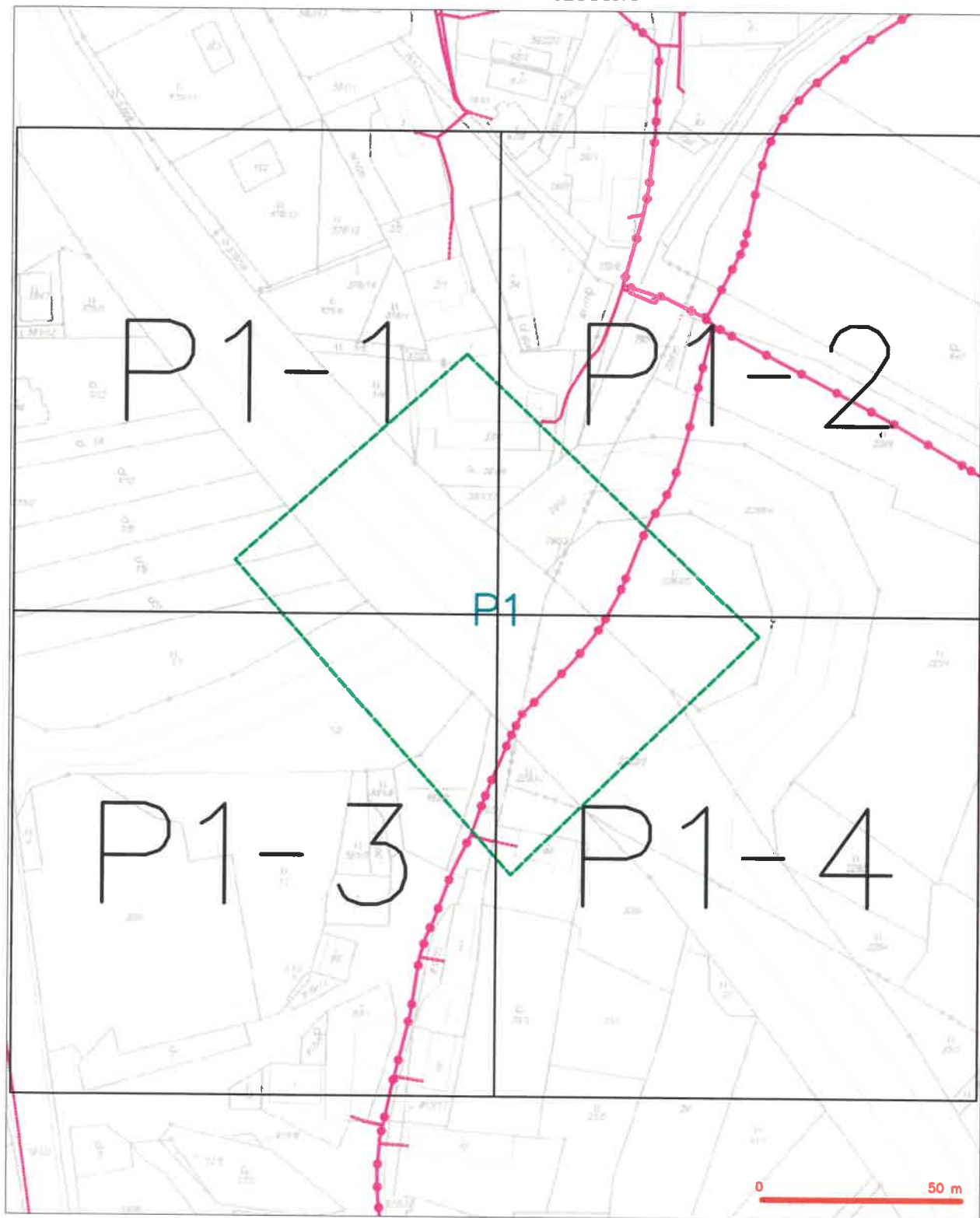


LEGENDA

----- hranice zájmového území z vyjádření

Jan
 Česká telekomunikační infrastruktura a.s.
 Odborná 2581/6
 130 00 Praha 3
 DIČ: CZ04084063
 96

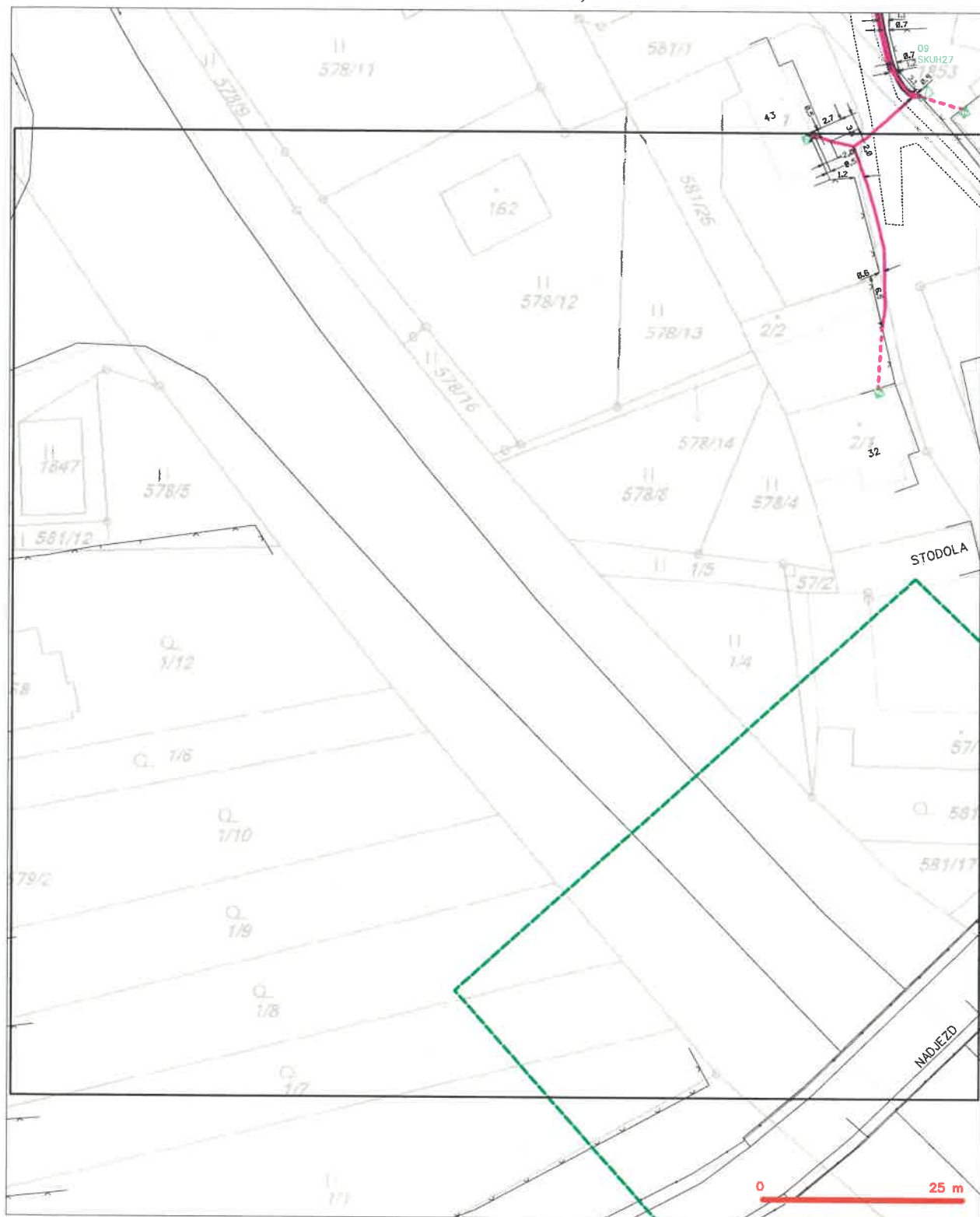
SITUAČNÍ VÝKRES - POLYGON 1



LEGENDA

- | | | | |
|--|---|--|---|
| | hranka zápisného území z vyjádření | | naměřený průběh optického kabelu, NEP* trasy nebo současně optického a metalického kabelu |
| | NV přípojná síť z NV přípojek CETIN | | rozdávací síť, odčerpání přímo rozboje síť |
| | naměřený průběh metalického kabelu | | rozboje síť |
| | naměřený průběh optického kabelu, NEP* trasy nebo současně optického a metalického kabelu | | reprezentace síť |
| | naměřený průběh optického kabelu | | podzemní síť cizí |
| | rozboje síť cizí | | síť z NV |

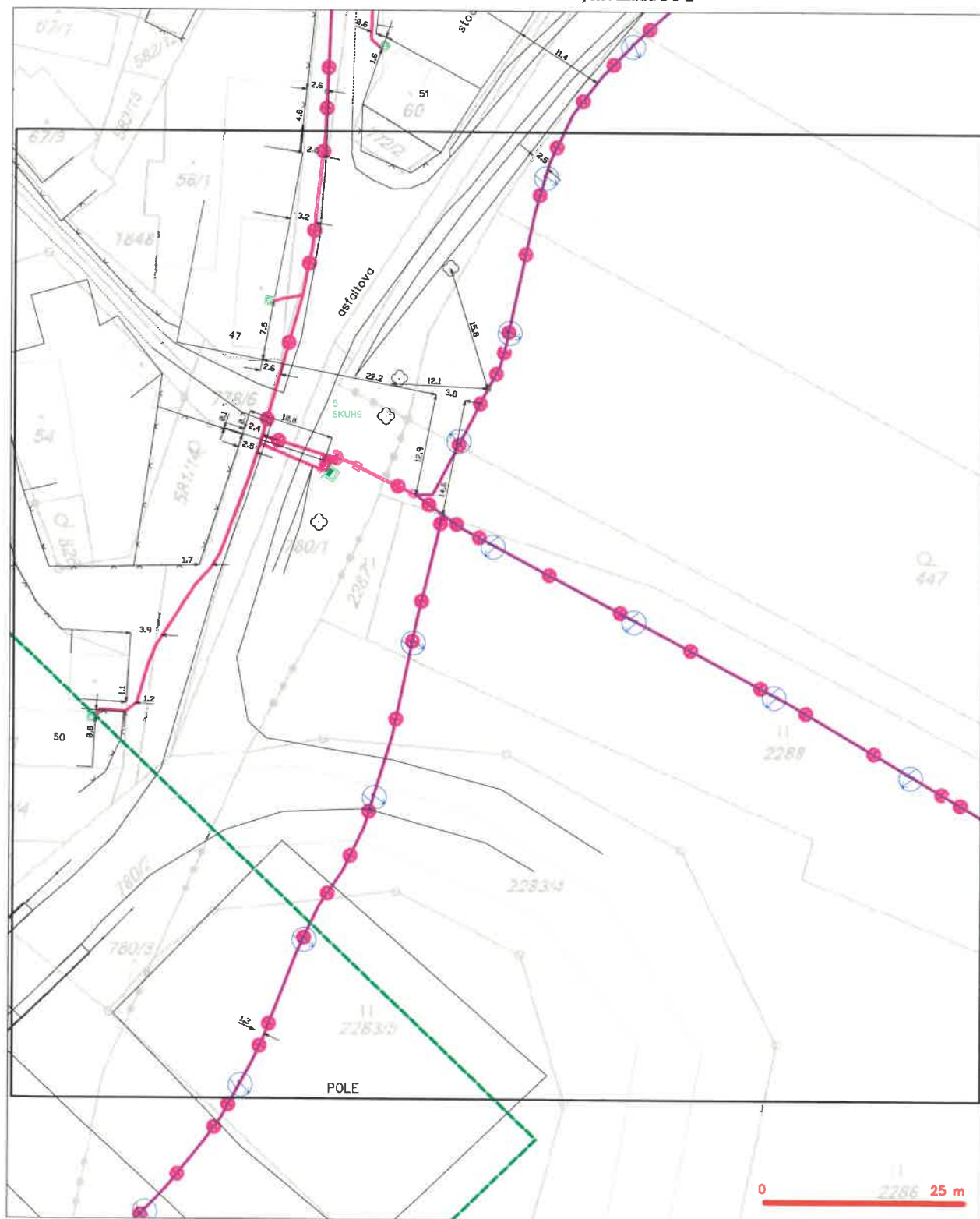
SITUAČNÍ VÝKRES - POLYGON 1, list kladu P1-1



LEGENDA

- | | | | | | | | | | | | | | | | | | | | | | | | | | | | | | | | | | | | | | | | | | | | | | | | | | | | | | | | | | | | | | | | | | | | | | | | | | | | | | | | | | | | | | | | | | | | | | | | | | | | | | | | | | |
|---|---|---|---|---|---|---|---|---|---|---|--|---|---|---|---|---|---|---|---|---|---|---|---|---|---|---|---|---|---|---|---|---|---|---|---|---|---|---|---|---|---|---|---|---|---|---|---|---|---|---|---|---|---|---|---|---|---|---|---|---|---|---|---|---|---|---|---|---|---|---|---|---|---|---|---|---|---|---|---|---|---|---|---|---|---|---|---|---|---|---|---|---|---|---|---|---|---|---|---|---|---|---|---|---|--|
| | | | | | | | | | | | | | | | | | | | | | | | | | | | | | | | | | | | | | | | | | | | | | | | | | | | | | | | | | | | | | | | | | | | | | | | | | | | | | | | | | | | | | | | | | | | | | | | | | | | | | | | | | |
|---|---|---|---|---|---|---|---|---|---|---|--|---|---|---|---|---|---|---|---|---|---|---|---|---|---|---|---|---|---|---|---|---|---|---|---|---|---|---|---|---|---|---|---|---|---|---|---|---|---|---|---|---|---|---|---|---|---|---|---|---|---|---|---|---|---|---|---|---|---|---|---|---|---|---|---|---|---|---|---|---|---|---|---|---|---|---|---|---|---|---|---|---|---|---|---|---|---|---|---|---|---|---|---|---|--|

SITUAČNÍ VÝKRES - POLYGON 1, list kladu P1-2



LEGENDA

	<i>brankas dijferencijalni iznosovi i izvoznici</i>		<i>razmatranje prihvata općih oblika, NEPE bruto</i>
	<i>brankas dijferencijalni iznosovi i izvoznici</i>		<i>razmatranje prihvata općih oblika, NEPE bruto</i>
	<i>brankas dijferencijalni iznosovi i izvoznici</i>		<i>razmatranje prihvata općih oblika, NEPE bruto</i>
	<i>brankas dijferencijalni iznosovi i izvoznici</i>		<i>razmatranje prihvata općih oblika, NEPE bruto</i>
	<i>brankas dijferencijalni iznosovi i izvoznici</i>		<i>razmatranje prihvata općih oblika, NEPE bruto</i>
	<i>brankas dijferencijalni iznosovi i izvoznici</i>		<i>razmatranje prihvata općih oblika, NEPE bruto</i>

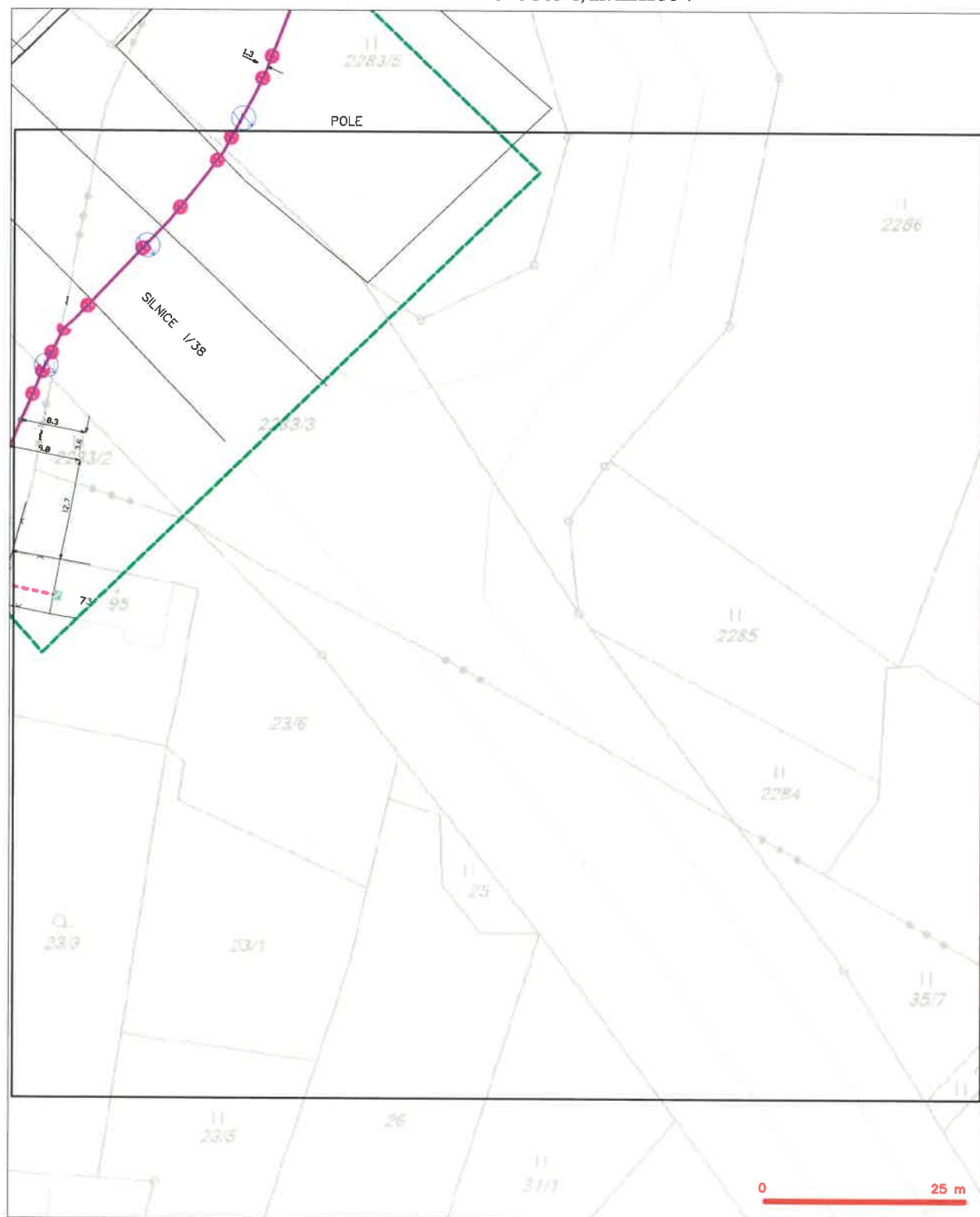
SITUAČNÍ VÝKRES - POLYGON 1, list kladu P1-3



LEGENDA

- [illegible]

SITUAČNÍ VÝKRES - POLYGON 1, list kladu P1-4



LEGENDA

- | | | | |
|--|--|--|--|
| | trasa odložené části z vyjádření | | navrhovaný příbeh optického kabelu, NEP trasy
nebo součást optického a metalického kabelu |
| | NV přípojná, území z NV přípojnou CETIN | | trase sítě, ochranná pásma radiové sítě |
| | navrhovaný příbeh metalického kabelu | | radiová síť |
| | navrhovaný příbeh optického kabelu, NEP trasy
nebo součást optického a metalického kabelu | | improvizované sítě |
| | navrhovaný příbeh metalického kabelu | | podzemní sítě sítě |
| | podzemní sítě sítě | | sítě z NV |

**VOJÁDŘENÍ O EXISTENCI SÍŤE ELEKTRONICKÝCH KOMUNIKACÍ
společnosti Česká telekomunikační infrastruktura a.s.
(„VOJÁDŘENÍ“)**

**A VŠEOBECNÉ PODMÍNKY OCHRANY SÍŤE ELEKTRONICKÝCH KOMUNIKACÍ
společnosti Česká telekomunikační infrastruktura a.s.
(„Všeobecné podmínky ochrany SEK“)**

toto VOJÁDŘENÍ a Všeobecné podmínky ochrany SEK je vydané dle ustanovení § 101 zákona č. 127/2005 Sb., o elektronických komunikacích a o změně některých souvisejících zákonů, v účinném znění („Zákon o elektronických komunikacích“), a dle ustanovení § 161 zákona č. 183/2006 Sb., o územním plánování a stavebním řádu, v účinném znění („Stavební zákon“), a dle příslušných ustanovení zákona č. 89/2012 Sb., občanský zákoník, v účinném znění („Občanský zákoník“)

Číslo jednací: 558112/19

Číslo žádosti: 0119 393 549 („Žádost“)

Název akce („Stavba“)	Skuhrov - most - PD	
Důvod vydání VOJÁDŘENÍ („Důvod VOJÁDŘENÍ“)	Stavební řízení	
Žadatel	Rušar mosty, s.r.o.	
Stavebník	Kraj Vysočina, Žižkova 1882/57, Jihlava, 58601	
Zájmové území	Okres	Havlíčkův Brod
	Obec	Olešná, Skuhrov
	Kat. území / č. parcely	Skuhrov u Havlíčkova Brodu; Olešná u Havlíčkova Brodu
Platnost VOJÁDŘENÍ	15. 3. 2021 („Den konce platnosti VOJÁDŘENÍ“)	

Žadatel Žádostí určil a vyznačil Zájmové území, jakož i určil Důvod VOJÁDŘENÍ.

Na základě určení a vyznačení Zájmového území Žadatelem a na základě určení Důvodu VOJÁDŘENÍ vydává společnost Česká telekomunikační infrastruktura a.s. následující VOJÁDŘENÍ:

Dojde ke střetu se sítí elektronických komunikací (dále jen „SEK“) společnosti Česká telekomunikační infrastruktura a.s.

- (I) Na Žadatelem určeném a vyznačeném Zájmovém území se vyskytuje SEK společnosti Česká telekomunikační infrastruktura a.s.;
- (II) Společnost Česká telekomunikační infrastruktura a.s. za podmínky splnění bodu (III) tohoto VOJÁDŘENÍ **souhlasí**, aby Stavebník a/nebo Žadatel, je-li Stavebníkem v Zájmovém území vyznačeném v Žádosti, provedl Stavbu a/nebo činnosti povolené příslušným správním rozhodnutím vydaným dle Stavebního zákona;
- (III) Stavebník a/nebo Žadatel, je-li Stavebníkem je povinen řídit se Všeobecnými podmínkami ochrany SEK, které jsou nedílnou součástí VOJÁDŘENÍ;
- (IV) Pro případ, že bude nezbytné přeložení SEK, zajistí vždy takové přeložení SEK její vlastník, společnost Česká telekomunikační infrastruktura a.s. Stavebník, který vyvolal překládku SEK je dle ustanovení § 104 odst. 17 Zákona o elektronických komunikacích povinen uhradit společnosti Česká telekomunikační infrastruktura a.s. veškeré náklady na nezbytné úpravy dotčeného úseku SEK, a to na úrovni stávajícího technického řešení;
- (V) Pro účely přeložení SEK dle bodu (IV) tohoto VOJÁDŘENÍ je Stavebník povinen uzavřít se společností Česká telekomunikační infrastruktura a.s. Smlouvu o realizaci překládky SEK.

Číslo jednací: 558112/19

Číslo žádosti: 0119 393 549

Vyjádření je platné pouze pro Zájmové území určené a vyznačené Žadatelem, jakož i pro Důvod Vyjádření stanovený a určený Žadatelem v Žádosti.

Vyjádření pozbývá platnosti i) v Den konce platnosti Vyjádření, ii) změnou rozsahu Zájmového území či změnou Důvodu Vyjádření uvedeného v Žádosti a/nebo iii) jakýmkoliv porušením kterékoliv povinnosti stanovené Všeobecnými podmínkami ochrany SEK, to vše v závislosti na tom, která ze skutečností rozhodná pro pozbytí platnosti Vyjádření nastane nejdříve.

Společnost Česká telekomunikační infrastruktura a.s. vydáním tohoto Vyjádření poskytla Žadateli pro Žadatelem určené a vyznačené Zájmové území veškeré informace o SEK dostupné společnosti Česká telekomunikační infrastruktura a.s. ke dni podání Žádosti.

Ze strany společnosti Česká telekomunikační infrastruktura a.s. může v některých případech docházet ke zpracování Vašich osobních údajů. Ke zpracování Vašich osobních údajů dochází vždy v souladu s platnými právními předpisy. Konkrétní zásady a podmínky zpracování osobních údajů společnosti Česká telekomunikační infrastruktura a.s. jsou dostupné na <https://www.cetin.cz/zasady-ochrany-osobnich-udaju>.

V případě dotazů k Vyjádření kontaktujte prosím asistenční linku 238 461 111.

Přílohami Vyjádření jsou:

- *Všeobecné podmínky ochrany SEK*
- *Informace k vytýčení SEK ve vlastnictví společnosti Česká telekomunikační infrastruktura a.s.*
- *Situační výkres (obsahuje Zájmové území určené a vyznačené Žadatelem a výřezy účelové mapy SEK)*

Vyjádření vydala společnost Česká telekomunikační infrastruktura a.s. dne: 15. 3. 2019.


Česká telekomunikační infrastruktura a.s.
Olšanská 2681/6
130 00 Praha 3
DIČ: CZ04084063
96

VŠEOBECNÉ PODMÍNKY OCHRANY SÍTĚ ELEKTRONICKÝCH KOMUNIKACÍ společnosti Česká telekomunikační infrastruktura a.s.

1. PLATNOST VŠEOBECNÝCH PODMÍNEK

- i) Tyto Všeobecné i podmínky ochrany sítě elektronických komunikací (dále jen „VPOSEK“) tvoří součást Vyjádření (jak je tento pojem definován níže v článku 2 VPOSEK).
- ii) V případě rozporu mezi Vyjádřením a těmito VPOSEK mají přednost ustanovení Vyjádření, pokud není těmito VPOSEK stanoveno jinak.

2. DEFINICE

Níže uvedené termíny, jsou-li použity v těchto VPOSEK a uvozeny velkým písmenem, mají následující význam, není-li těmito VPOSEK a/nebo Příslušnými požadavky stanoveno výslovně jinak:

„**CETIN**“ znamená Česká telekomunikační infrastruktura a.s. se sídlem Olšanská 2681/6, Praha 3 PSČ 130 00, IČO: 04084063, zapsaná v obchodním rejstříku vedeném Městským soudem v Praze pod spz. B 20623;

„**Den**“ je kalendářní den;

„**Kabelovod**“ podzemní zařízení sestávající se z tělesa Kabelovodu a kabelových komor, sloužící k zatahování kabelů a ochranných trubek;

„**Občanský zákoník**“ znamená zákon č. 89/2012 Sb., občanský zákoník, v účinném znění;

„**POS**“ je zaměstnanec společnosti CETIN, pověřený ochranou sítě, Tomáš Vaňous, tel.: 607 087 977, e-mail: tomas.vanous@cetin.cz;

„**Pracovní den**“ znamená Den, kromě soboty, neděle, a státních svátků a ostatních svátků ve smyslu zákona č. 245/2000 Sb., o státních svátcích, o významných dnech a o dnech pracovního klidu, v účinném znění;

„**Příslušné požadavky**“ znamená jakýkoli a každý příslušný právní předpis, vč. technických norem, nebo normativní právní akt veřejné správy či samosprávy, nebo jakékoli rozhodnutí, povolení, souhlas nebo licenci, včetně podmínek, které s ním souvisí;

„**Překládka**“ je stavba spočívající ve změně trasy vedení SEK ve vlastnictví CETIN nebo přemístění zařízení SEK ve vlastnictví CETIN; Stavebník, který Překládku vyvolal, je dle ustanovení § 104 odst. 17 Zákona o elektronických komunikacích povinen uhradit společnosti CETIN veškeré náklady na nezbytné úpravy dotčeného úseku SEK, a to na úrovni stávajícího technického řešení;

„**SEK**“ je síť elektronických komunikací ve vlastnictví CETIN;

„**Stavba**“ je stavba a/nebo činnost ve vztahu, k níž bylo vydáno Vyjádření, a je prováděna Stavebníkem a/nebo Žadatelem v souladu s Příslušnými požadavky, povolená příslušným správním rozhodnutím vydaným dle Stavebního zákona;

„**Stavebník**“ je osoba takto označená ve Vyjádření;

„**Stavební zákon**“ je zákon č. 183/2006 Sb., o územním plánování a stavebním řádu, v účinném znění;

„**Vyjádření**“ je vyjádření o existenci sítě elektronických komunikací vydané společností CETIN dne 15. 3. 2019 pod č.j. 558112/19;

„**Žájmové území**“ je území označené Žadatelem a/nebo Stavebníkem v Žádosti;

„**Situační výkres**“ je výkres, který je přílohou Vyjádření a obsahuje Žájmové území určené a vyznačené Žadatelem v Žádosti a výřezy účelové mapy SEK;

„**Zákon o elektronických komunikacích**“ je zákon č. 127/2005 Sb., o elektronických komunikacích a o změně některých souvisejících zákonů, v účinném znění;

„**Žadatel**“ je osoba takto označená ve Vyjádření.

„**Žádost**“ je žádost, kterou Žadatel a/nebo Stavebník požádal CETIN o vydání Vyjádření.

3. PLATNOST A ÚČINNOST VPOSEK

Tyto VPOSEK jsou platné a účinné Dnem odeslání Vyjádření na i) adresu elektronické pošty Stavebníka a/nebo Žadatele uvedenou v Žádosti nebo ii) adresu pro doručení prostřednictvím poštovní přepravy uvedenou Stavebníkem a/nebo Žadatelem v Žádosti.

4. OBECNÁ PRÁVA A POVINNOSTI STAVEBNÍKA A/NEBO ŽADATELE

- (i) Stavebník, Žadatel je výslovně srozuměn s tím, že SEK je veřejně prospěšným zařízením, byla zřízena ve veřejném zájmu a je chráněna Příslušnými požadavky.
- (ii) SEK je chráněna ochranným pásmem, jehož rozsah je stanoven (a) ustanovením § 102 Zákona o elektronických komunikacích a/nebo (b) právními předpisy účinnými před Zákonem o elektronických komunikacích, není-li Příslušnými požadavky stanoveno jinak.
- (iii) Stavebník, Žadatel nebo jím pověřená třetí osoba, je povinen při provádění Stavby nebo jiných prací, při odstraňování havárií a projektování staveb, řídit se Příslušnými požadavky, správnou praxí v oboru stavebnictví a technologickými postupy a je povinen učinit veškerá nezbytná opatření vyžadovaná Příslušnými požadavky k ochraně SEK před poškozením. Povinnosti dle tohoto odstavce má Stavebník rovněž ve vztahu k SEK, které se nachází mimo Žájmové území.
- (iv) Při zjištění jakéhokoliv rozporu mezi údaji v Situačním výkresu, který je přílohou Vyjádření a skutečným stavem, je Stavebník a/nebo Žadatel povinen bez zbytečného odkladu, nejpozději Den následující po zjištění takové skutečnosti, zjištěný rozpor oznámit POS.
- (v) Stavebník, Žadatel nebo jím pověřená třetí osoba, je povinen každé poškození či krádež SEK bezodkladně, nejpozději Den následující po zjištění takové skutečnosti, oznámit takovou skutečnost dohledovému centru společnosti CETIN na telefonní číslo +420 238 464 190.
- (vi) Bude-li Stavebník, Žadatel nebo jím pověřená třetí osoba na společnosti CETIN požadovat, aby se jako účastník správního řízení, pro jehož účely bylo toto Vyjádření vydáno, vzdala práva na odvolání proti rozhodnutí vydanému ve správním řízení, je oprávněn kontaktovat POS.

5. POVINNOSTI STAVEBNÍKA PŘI PŘÍPRAVĚ STAVBY

- (i) Při projektování Stavby je Stavebník povinen zajistit, aby projektová dokumentace Stavby (i) zohledňovala veškeré požadavky na ochranu SEK vyplývající z Příslušných požadavků, zejména ze Zákona o elektronických komunikacích a Stavebního zákona, (ii) respektovala správnou praxi v oboru stavebnictví a technologické postupy a (iii) umožňovala, aby i po provedení a umístění Stavby dle takové projektové dokumentace byla společnost CETIN, jako vlastník SEK schopna bez jakýchkoli omezení a překážek provozovat SEK, provádět údržbu a opravy SEK.
- (ii) Nebude-li možné projektovou dokumentaci zajistit některý, byť i jeden z požadavků dle předchozího odstavce (i) a/nebo umístění Stavby by mohlo způsobit, že nebude naplněn některý, byť i jeden z požadavků dle předchozího odstavce (i), vyvolá Stavebník Překládku.
- (iii) Při projektování Stavby, která se nachází nebo je u ní zamýšleno, že se bude nacházet v ochranném pásmu radiových tras společnosti CETIN a překračuje výšku 15 m nad zemským povrchem, a to včetně dočasných objektů zařízení staveníště (jeřáby, konstrukce, atd.) je Stavebník povinen písemně kontaktovat POS za účelem získání konkrétního stanoviska a podmínek k ochraně radiových tras společnosti CETIN a pro určení, zda Stavba vyvolá Překládku. Ochranné pásmo radiových tras v šíři 50m je zakresleno do situačního výkresu, který je součástí tohoto Vyjádření.

Číslo jednací: 558112/19

Číslo žádosti: 0119 393 549

VŠEOBECNÉ PODMÍNKY OCHRANY SÍTĚ ELEKTRONICKÝCH KOMUNIKACÍ společnosti Česká telekomunikační infrastruktura a.s.

- (iv) Pokud se v Zájmovém území nachází podzemní silové vedení (NN) ve vlastnictví společnosti CETIN, je Stavebník povinen ve vztahu k projektové dokumentaci zajistit totéž, co je uvedeno pod písm (i) tohoto článku 5, přičemž platí, že Stavebník vyvolá Překládku v případech uvedených pod písm (ii) tohoto článku 5.
- (v) Stavebník je povinen při projektování Stavby, která je stavbou (a) zařízení silových elektrických sítí (VN, VVN a ZVVN) a/nebo (b) trakčních vedení, provést výpočet či posouzení rušivých vlivů na SEK, zpracovat ochranná opatření, to vše dle a v souladu s Příslušnými požadavky. Stavebník je povinen nejpozději třicet (30) Dnů před podáním žádosti o vydání příslušného správního rozhodnutí k umístění Stavby dle Stavebního zákona předat POS výpočet či posouzení rušivých vlivů na SEK a zpracovaná ochranná opatření.
- (vi) Je-li Stavba v souběhu s Kabelovodem, nebo Kabelovod kříží, je Stavebník povinen nejpozději ke Dni, ke kterému započne se zpracováním projektové dokumentace ke Stavbě, oznámit POS a projednat s POS (a) veškeré případy, kdy trajektorie podvrtné a protlaků budou vedeny ve vzdálenosti menší, než je 1,5 m od Kabelovodu a (b) jakékoliv výkopové práce, které budou nebo by mohly být vedeny v úrovni či pod úrovní Kabelovodu nebo kabelové komory.
- (vii) Je-li Stavba umístěna nebo má být umístěna v blízkosti Kabelovodu, ve vzdálenosti menší, než jsou 2 m nebo kříží-li Stavba Kabelovod ve vzdálenosti menší, než je 0,5 m nad nebo kdekoliv pod Kabelovodem, je Stavebník povinen předložit POS k posouzení zakreslení Stavby v příčných řezech, přičemž do příčného řezu je Stavebník rovněž povinen zakreslit profil kabelové komory.
- 6. POVINNOSTI STAVEBNÍKA PŘI PROVÁDĚNÍ STAVBY**
- (i) Stavebník je před započítím jakýchkoliv zemních prací ve vztahu ke Stavbě povinen vytýčit trasu SEK na terénu dle Příslušných požadavků a dle Stavebního zákona. S vytýčenou trasou SEK je Stavebník povinen seznámit všechny osoby, které budou anebo by mohly zemní práce ve vztahu ke Stavbě provádět. V případě porušení této povinnosti bude Stavebník odpovědný společnosti CETIN za náklady a škody, které porušením této povinnosti společnosti CETIN vzniknou a je povinen je společnosti CETIN uhradit.
- (ii) Pět (5) Pracovních dní před započítím jakýchkoliv prací ve vztahu ke Stavbě je Stavebník povinen oznámit společnosti CETIN, že zahájí práce či činnosti ve vztahu ke Stavbě. Písemné oznámení dle předchozí věty zašle Stavebník na adresu elektronické pošty POS a bude obsahovat minimálně číslo jednací Vyjádření a kontaktní údaje Stavebníka.
- (iii) Stavebník je povinen zabezpečit a zajistit SEK proti mechanickému poškození, a to zpravidla dočasným umístěním slíničních betonových panelů nad kabelovou trasou SEK. Do doby, než je zajištěna a zabezpečena ochrana SEK proti mechanickému poškození, není Stavebník oprávněn přejíždět vozidly nebo stavební mechanizací kabelovou trasu SEK. Při přepravě vysokých nákladů nebo při projíždění stroji, vozidly či mechanizací pod nadzemním vedením SEK je Stavebník povinen prověřit, zda výška nadzemního vedení SEK je dostatečná a umožňuje spolehlivý a bezpečný způsob přepravy nákladu či průjezdu strojů, vozidel či mechanizace.
- (iv) Při provádění zemních prací v blízkosti SEK je Stavebník povinen postupovat tak, aby nedošlo ke změně hloubky uložení nebo prostorového uspořádání SEK. V místech, kde SEK vystupuje ze země do budovy, rozváděče, na sloup apod. je Stavebník povinen vykonávat zemní práce se zvýšenou mírou opatrnosti, výkopové práce v blízkosti sloupů nadzemního vedení SEK je Stavebník povinen provádět v takové vzdálenosti od sloupu nadzemního vedení SEK, která je dostatečná k tomu, aby nedošlo nebo nemohlo dojít k narušení stability sloupu nadzemního vedení SEK. Stavebník je povinen zajistit, aby jakoukoliv jeho činnost nedošlo bez souhlasu a vědomí společnosti CETIN (a) ke změně nivelety terénu, a/nebo (b) k výsadbě trvalých porostů, a/nebo (c) ke změně rozsahu a změně konstrukce zpevněných ploch. Pokud došlo k odkrytí SEK, je Stavebník povinen SEK po celou dobu odkrytí náležitě zabezpečit proti prověšení, poškození a odcizení.
- (v) Zjistí-li Stavebník kdykoliv během provádění prací ve vztahu ke Stavbě jakýkoliv rozpor mezi údaji v projektové dokumentaci a skutečností, je povinen bezodkladně přerušit práce a oznámit zjištěný rozpor na adresu elektronické pošty POS. Stavebník není oprávněn pokračovat v pracích ve vztahu ke Stavbě do doby, než získá písemný souhlas POS s pokračováním prací.
- (vi) Stavebník není bez předchozího písemného souhlasu společnosti CETIN oprávněn manipulovat s kryty kabelových komor, jakkoliv zakrývat vstupy do kabelových komor, a to ani dočasně, vstupovat do kabelových komor, jakkoliv manipulovat s případně odkrytými prvky SEK či s jakýmkoliv jiným zařízením se SEK souvisejícím. Rovněž bez předchozího písemného souhlasu společnosti CETIN není Stavebník oprávněn umístit nad trasou Kabelovodu jakoukoliv jinou síť technické infrastruktury v podélném směru.
- (vii) Byla-li v souladu s Vyjádřením a těmito VPOSEK odkryta SEK je Stavebník povinen tři (3) Pracovní dny před zakrytím SEK písemně oznámit POS zakrytí SEK a vyzvat ho ke kontrole před zakrytím. Oznámení Stavebníka dle předchozí věty musí obsahovat minimálně předpokládaný Den zakrytí, číslo jednací Vyjádření a kontaktní údaje Stavebníka. Stavebník není oprávněn provést zakrytí do doby, než získá písemný souhlas POS se zakrytím.
- 7. ROZHODNÉ PRÁVO**
- Vyjádření a VPOSEK se řídí českým právem, zejména Občanským zákoníkem, Zákonem o elektronických komunikacích a Stavebním zákonem. Veškeré spory z Vyjádření či VPOSEK vyplývající budou s konečnou platností řešeny u příslušného soudu České republiky.
- 8. PÍSEMNÝ STYK**
- Písemným stykem či pojmem „písemně“ se pro účely Vyjádření a VPOSEK rozumí předání zpráv jedním z těchto způsobů:
- v listinné podobě;
 - e-mailovou zprávou s uznávaným elektronickým podpisem dle zák. č. 297/2016 Sb., o službách vytvářejících důvěru pro elektronické transakce, v účinném znění; a/nebo e-mailovou zprávou zaslanou na adresu POS.
- 9. ZÁVĚREČNÁ USTANOVENÍ**
- (i) Stavebník, Žadatel nebo jím pověřená třetí osoba je počínaje Dnem převzetí Vyjádření povinen užít informace a data uvedená ve Vyjádření pouze a výhradně k účelu, pro který mu byla tato poskytnuta. Stavebník, Žadatel nebo jím pověřená třetí osoba není oprávněn informace a data rozmnožovat, rozšiřovat, pronajímat, půjčovat či jinak umožnit jejich užívání třetí osobou bez předchozího písemného souhlasu společnosti CETIN.
- (ii) Pro případ porušení kterékoliv z povinností Stavebníka, Žadatele nebo jím pověřené třetí osoby, založené Vyjádřením /nebo těmito VPOSEK je Stavebník, Žadatel či jím pověřená třetí osoba odpovědný za veškeré náklady a škody, které společností CETIN vzniknou porušením povinností Stavebníka, Žadatele nebo jím pověřené třetí osoby.

Číslo jednací: 558112/19

Číslo žádosti: 0119 393 549

Informace k vytyčení SEK

V případě požadavku na vytyčení SEK ve vlastnictví společnosti CETIN se, prosím, obračejte na společnosti uvedené níže:

Česká telekomunikační infrastruktura a.s. - středisko Čechy východ

se sídlem: Olšanská 2681/6, Praha 3, PSČ 13000

IČ: 04084063

DIČ: CZ04084063

kontakt: tel: 238462863 obslužná doba po-pa 7 - 15 hod

TEMO-TELEKOMUNIKACE, a.s. - výhradní dodavatel společnosti Česká telekomunikační infrastruktura

se sídlem: U Záběhlického zámku 233/15, 106 00 Praha 10

IČ: 25740253

DIČ: CZ25740253

kontakt: Wasserbauer Josef, mobil: 602450375, e-mail: josef.wasserbauer@temo.cz

AZ GEONET - Pavel Kazda

se sídlem: Sedláčkova 1436/14, 500 02 Hradec Králové

IČ: 72885777

DIČ: CZ7308093045

kontakt: Pavel Kazda, mobil: 776020134, e-mail: azgeonet@seznam.cz

COM PLUS CZ, a.s.

se sídlem: Nad Krocínkou 317/48, 190 00 Praha 9

IČ: 25772104

DIČ: CZ 25772104

kontakt: Help Desk: tel.: 472702123, mobil: 724150190, e-mail: helpdesk@complus.cz

CONTENT, s.r.o.

se sídlem: Karlov 1246, 594 01 Velké Meziříčí, pobočka: Okružní 28/18, 591 01 Žďár nad Sázavou

IČ: 63492164

DIČ: CZ63492164

kontakt: Martin Kalina, tel/fax: 566521721, mobil: 777702117, e-mail: kalina@content-vm.cz, vytycenisiti@seznam.cz

ELTER, s.r.o.

se sídlem: Straněnská 1149, 539 01 Hlinsko

IČ: 49814419

DIČ: CZ49814419

kontakt: tel.: 469312100, mobil: 731115925, e-mail: elter.hlinsko@xaz.cz
Havel Stanislav, mobil: 736778264, Chadima Zdeněk, mobil: 731115933

GIS-STAVINVEX, a.s.

se sídlem: Pražská 1156, Pelhřimov

IČ: 25163558

DIČ: CZ25163558

kontakt: Petr Novák, mobil: 737 286 334, tel/fax: 596 541 102, e-mail: ostrava@gis-stavinvox.cz

Chadima Zdeněk

se sídlem: Máchova 257, 539 73 Skuteč

IČ: 01222163

DIČ:

kontakt: Zdeněk Chadima, tel: 731115933, e-mail: z.chadima@tiscali.cz

Jiří Novotný, Montáž, údržba a servis tel.sítí - okr. Třebíč, Znojmo

se sídlem: Akad. Práta 524, 675 55 Hrotovice, okr. Třebíč

IČ: 72377259

DIČ:

kontakt: Jiří Novotný, tel.: 568860888, mobil: 777318588, e-mail: novotny.hrotovice@seznam.cz

Číslo jednací: 558112/19

Číslo žádosti: 0119 393 549

Josef Joura

se sídlem: Okřešice 53, okres Třebíč, 674 01

IČ: 88282091

DIČ: CZ6312180820

kontakt: Josef Joura, mobil: 602578674, e-mail: josefjoura@seznam.cz

Karel Horský

se sídlem: Poličská 877/36, 568 02 Svitavy - Předměstí

IČ: 01377841

DIČ:

kontakt: Karel Horský, mobil: 602 483 023, e-mail: k.horsky.sy@gmail.com

K+K ELTEC, s.r.o.

se sídlem: Smetanova 997, 517 41 Kostelec nad Orlicí

IČ: 25277308

DIČ: CZ25277308

kontakt: Radovan Krsek, mobil: 603486395, e-mail: krsek@eltec.cz

Michlovský stavební s.r.o.

se sídlem: Salaš 99, 76351 Zlín

IČ: 27714080

DIČ: CZ 27714080

kontakt: STŘEDSKO HRADEC KRÁLOVÉ:

Aleš Klimt, mobil: 602482988, e-mail: klimt@michlovsky.cz

František Uříčář, mobil: 605200784, e-mail: uricar@michlovsky.cz

Milan Pospíšil

se sídlem: Topolská 742, 537 05 Chrudim

IČ: 88375072

DIČ:

kontakt: Milan Pospíšil, mobil: 725246121, email: mpospisil1@centrum.cz

PELMONT s.r.o

se sídlem: Vlášnická 1111, 393 01 Pelhřimov

IČ: 25172786

DIČ: CZ25172786

kontakt: Karel Pichl, tel.: 565325325, fax: 565333565, mobil: 602227227, e-mail: pelmont@pelmont.cz

Radim Zabloudil

se sídlem: Tábor 2356/28a, 602 00 Brno - Žabovřesky

IČ: 74899589

DIČ: CZ6210151585

kontakt: Radim Zabloudil, mobil: 602760276, e-mail: radim.zabloudil@seznam.cz

STAVAK spol. s r.o.

se sídlem: Žižkova 832, 580 01 Havlíčkův Brod

IČ: 15058786

DIČ: CZ15058786

kontakt: Jan Dostál, tel.: 569429309, mobil: 602482982, e-mail: dostal@stavak.cz

TELEPROG s.r.o.,

se sídlem: Znojemská 4665/78a, 586 01 Jihlava

IČ: 60721197

DIČ: CZ60721197

kontakt: Luboš Štěpnička, tel.: 567322089, fax: 567161319, mobil: 602782898, e-mail: stepnicka@teleprog.cz

Číslo jednací: 558112/19

Číslo žádosti: 0119 393 549

Vegacom, a.s.

se sídlem: Rantířov 20, (Areál Agropodnik), 588 41 Vyskytná nad Jihlavou

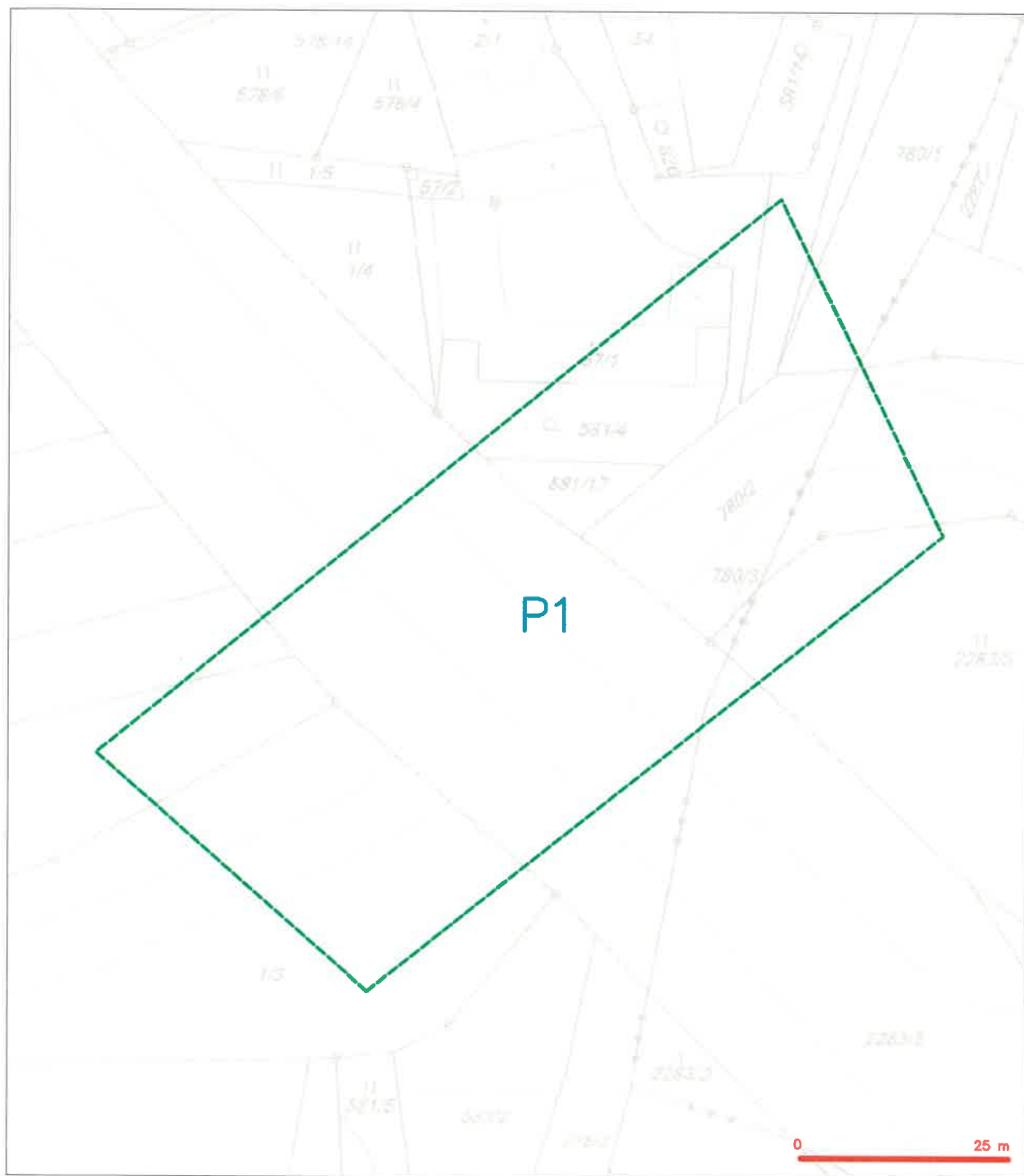
IČ: 25788680

DIČ: CZ25788680

kontakt: Martin Pečar, mobil: 603855658, e-mail: pecar@vegacom.cz

Zdeněk Plšek, mobil: 605232401, e-mail: plsek@vegacom.cz

SITUAČNÍ VÝKRES - ZÁJMOVÉ ÚZEMÍ



LEGENDA

----- hranice zájmového území z vyjádření

Handwritten signature
Česká telekomunikační infrastruktura a.s.
Olšanská 2581/6
130 00 Praha 3
DIČ: CZ04084053
96

SITUAČNÍ VÝKRES - POLYGON 1



- [illegible]



Ruřar mosty, s.r.o.
Ing Jaromír Ruřar
Majdalenky 853/19
638 00 Brno

V Praze, 25.2.2019

Naše zn.: **190225-0912111237**

Věc: vyjádření k žádosti k akci "**Skuhrov-most,PD**"

Sdělujeme Vám, že společnost Vodafone Czech Republic a.s., se sídlem Praha 5, náměstí Junkových 2, IČ: 25788001, zapsaná dne 13.8. 1999 v obchodním rejstříku vedeném Městským soudem v Praze pod spisovou značkou B.6064 na základě předložené dokumentace ze dne **25.2.2019**

souhlasí s realizací projektu.

Ve vámi zadaném zájmovém území a v uvedené výšce (výška stavby: 0 m, výška jeřábu: 0 m) se nenachází žádné podzemní ani nadzemní vedení naší společnosti.

Platnost vyjádření je **1 rok** od data vydání.

S pozdravem

v.z. Nora Hlásenská
Vodafone Czech Republic a.s.
Technická 23
616 00 Brno


Vodafone Czech Republic a.s.
náměstí Junkových 2, 155 00, Praha 5
IČO: 25788001, DIČ: CZ25788001
tel.: 776 971 111, fax: 776 971 92
-RČ-

Tel: 775 012 847
E-mail: east@vodafone.cz

Seznam příloh/přiložených souborů:

Zadost_190225-0912111237.pdf

Zájmové území

Kresba 1:



Dotčené KÚ:

Olešná u Havlíčkova Brodu (710296)
Skuhrov u Havlíčkova Brodu (749036)

Datum: 25.2.2019

Zadáno: <https://www.zadostovyjadreni.cz/vodafone/>

Informace podle zákona č. 127/2005 Sb., o elektronických komunikacích, č. 101/2000 Sb., o ochraně osobních údajů a o změně některých zákonů a dalšími souvisejícími právními předpisy.

Společnost Position s.r.o., se sídlem Londýnská 665/45, 120 00 Praha 2, IČ 26422816, zapsaná v obchodním rejstříku vedeném Městským soudem v Praze, oddíl C, vložka 81053 („Position“) a společnost Vodafone Czech Republic s., se sídlem nám. Junkových 2808/2, 155 00 Praha 5, IČ 25788001, zapsaná v obchodním rejstříku vedeném Městským soudem v Praze, oddíl B, vložka 6064 („Vodafone“) Vás tímto informují, že shromážděné osobní údaje v rozsahu Vaše jméno, příjmení, bydliště, e-mailová adresa a telefonní číslo bude Position a Vodafone zpracovávat za účelem jejich použití při realizaci povinností v souvislosti se žádostí o stanovisko nebo vyjádření pro řízení podle zákona č. 183/2006 Sb., o územním plánování a stavebním řádu (stavební zákon), a to automatizovaným způsobem nebo v tištěné podobě s tím, že Vaše osobní údaje nebudou zpřístupněny jiným osobám. Vaše osobní údaje poskytujete dobrovolně.

Dále Vás informujeme o Vašem právu žádat o vysvětlení popř. o odstranění nežádoucího stavu, především domníváte-li se, že jsou Vaše osobní údaje zpracovávány v rozporu s ochranou Vašeho soukromého a osobního života nebo v rozporu se zákonem.



PRO SPOLEČNÉ ZÁŽITKY

Vyřizuje: Dundáček Petr

E-mail: petr.dundacek@t-mobile.cz

Rušar mosty, s.r.o.
Monika Kolářková
Majdalenky 853/19
638 00 Brno
29362393

Naše značka: E08088/19

V Praze dne: 25.2.2019

Vyjádření a stanovení podmínek pro udělení souhlasu s umístěním stavby v ochranném pásmu sítě technické infrastruktury (TI) společnosti T-Mobile Czech Republic a.s.

Vydané podle § 101 ZÁKONA Č. 127/2005 Sb., o elektronických komunikacích a o změně některých souvisejících zákonů (zákon o elektronických komunikacích – dále jen ZEK), ve znění pozdějších předpisů a §161 zákona č. 183/2006 Sb., o územním plánování a stavebním řádu (stavební zákon) či dle dalších příslušných právních předpisů

Věc: Skuhrov-most,PD

Stupeň: Územní a stavební řízení

Na základě předložených projektových podkladů dáváme **souhlasné stanovisko k vydání Územního souhlasu / rozhodnutí (Stavebního povolení) a následně souhlas s realizací stavby.**

Dle předložených dokladů nedojde ke kolizi s technickou infrastrukturou společnosti **T-Mobile Czech Republic a.s.**

Toto stanovisko má platnost 1 rok.

Vydané stanovisko nelze prodloužit. Po uplynutí platnosti zadejte žádost o nové stanovisko.

T-Mobile
T-Mobile Czech Republic a.s.
Tomášova 2144/1
148 00 Praha 4
IČ 649 49 681, DIČ CZ64949681

Ochrana sítí

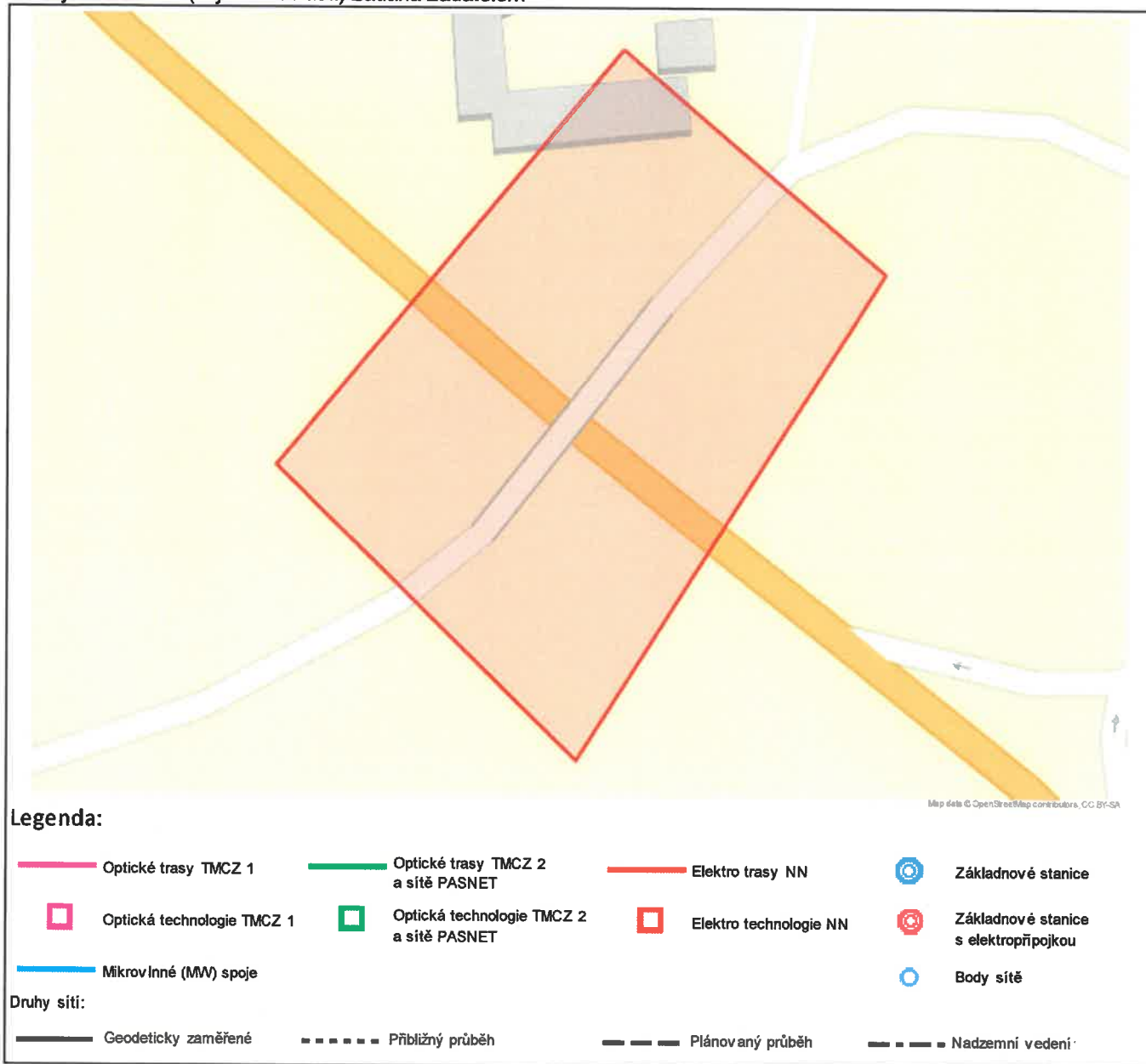
Technologický úsek

V případě doplňujících dotazů vždy uvádějte v „Předmětu“ e-mailu číslo jednací.

Příloha č. 2

Situační plánek

Zájmová oblast (zájmové oblasti) zadaná žadatelem



Geometrie zájmové oblasti (zájmových oblastí) žádosti ve formátu WKT a souřadnicovém systému S-JTSK. Zkopírováním textu lze geometrii zobrazit v jakémkoli softwaru podporujícím formát WKT.

POLYGON((-669327.583674747 -1097475.10135494,-669379.58505615 -1097523.94647559,-669344.947781126 -1097567.46686238,-669296.790596623 -1097508.62282332,-669327.583674747 -1097475.10135494))



Rušar mosty, s.r.o.
Majdalenky 853/19
63800 Brno

naše značka
5001878589

vyřizuje
Jaroslav Kápička

datum
25.02.2019

Věc:
Skuhrov-most,PD

K.ú. - p.č.: Skuhrov u Havlíčkova Brodu , Olešná u Havlíčkova Brodu

Stavebník: Rušar mosty, s.r.o. , Majdalenky 853/19 , 63800 Brno

Účel stanoviska: Informace o výskytu sítí (formát PDF)

GasNet, s.r.o., jako provozovatel distribuční soustavy (PDS) a technické infrastruktury, zastoupený GridServices, s.r.o., vydává toto stanovisko:

V zájmovém území vyznačeném v příloze tohoto stanoviska, nejsou umístěna žádná provozovaná plynárenská zařízení a plynovodní přípojky ve vlastnictví nebo správě GasNet, s.r.o.. Mohou se zde nacházet plynárenská zařízení jiných vlastníků či správců, případně i dlouhodobě nefunkční/neprovozovaná plynárenská zařízení bez dostupných informací o jejich poloze a vlastnictví.

V rozsahu území vyznačeného v příloze souhlasíme s povolením stavby dle zákona 183/2006 Sb. ve znění pozdějších předpisů např. s vydáním územního rozhodnutí, zjednodušeným územním řízením, vydáním územního souhlasu, uzavřením veřejnoprávní smlouvy, ohlášením, stavebním povolením, veřejnoprávní smlouvou o provedení stavby nebo oznámením stavebního záměru s certifikátem autorizovaného inspektora. V případě uzavření veřejnoprávní smlouvy nebude GasNet, s.r.o. ani GridServices, s.r.o., jako zmocněnec GasNet, s.r.o., účastníkem územního ani stavebního řízení a nebudou uvedeni ve třetích osobách veřejnoprávní smlouvy.

Platí pouze pro území vyznačené v příloze tohoto stanoviska a to 24 měsíců ode dne jeho vydání.

Stanovisko bylo vygenerováno na základě vaší žádosti automaticky.

V případě dotčení pozemku v majetku společnosti GasNet, s.r.o. je třeba dále projednat smluvní vztah k tomuto pozemku.

Kontakt na projednání naleznete na adrese www.gasnet.cz/cs/kontaktni-system/, činnost "Smluvní vztahy - pozemky a budovy plynárenských zařízení", případně na NONSTOP zákaznické lince 800 11 33 55.

GridServices, s.r.o.
Plynárenská 499/1
Zábřovice
602 00 Brno
T +420532221111
F +420545578571
E info@gidservices.cz
I www.gidservices.cz
IČ: 27935311
DIČ: CZ27935311

Zapsán do obchodního rejstříku:
Krajský soud v Brně
oddíl C, vložka 57165
26.07.2007

Bankovní spojení:
Československá obchodní banka,
a.s.
Číslo účtu: 17837923
Kód banky: 0300

Za správnost a úplnost dokumentace předložené s žádostí včetně jejího souladu s platnými předpisy plně zodpovídá její zpracovatel. Stanovisko nenahrazuje případná další stanoviska k jiným částem stavby.

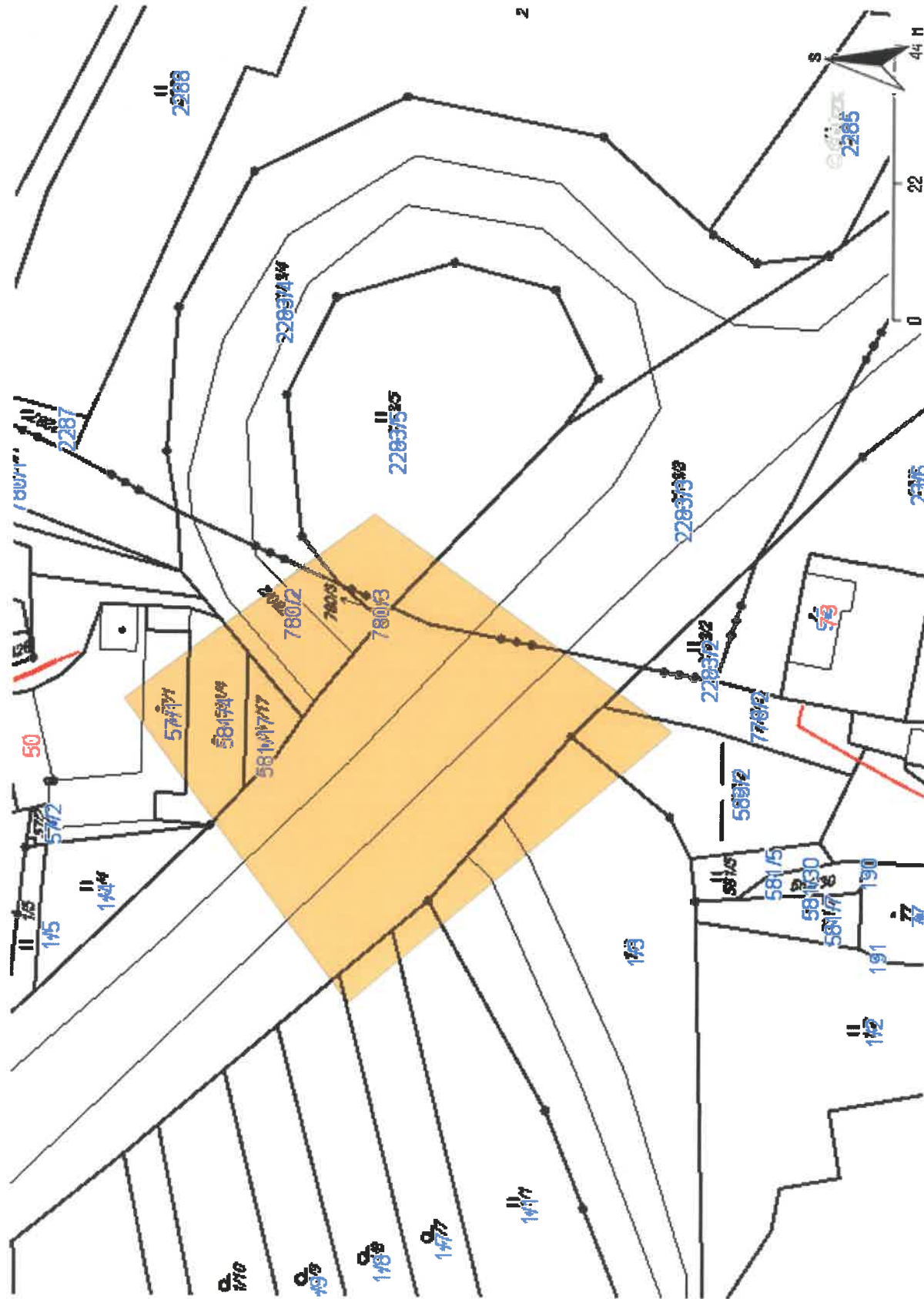
V případě další korespondence nebo jednání (např. změna stavby) uvádějte naši značku - 5001878589 a datum tohoto stanoviska. Kontakty jsou k dispozici na www.gridservices.cz nebo NONSTOP zákaznická linka 800 11 33 55.



GasNet, s.r.o.
zastoupená společností GridServices, s.r.o., IČ 279 35 311
Jaroslav Kápička
Vedoucí zpracování externích požadavků
Odbor zpracování externích požadavků

Přílohy: Orientační zakres plynárenského zařízení

Provozovatel DS: GasNet, s.r.o.; Stavebník: Rušar mosty, s.r.o., Majdalenky 853/19, 63800 Brno, K.ú.: Skuhrov u Havlíčkova Brodu, Olešná u Havlíčkova Brodu.



Legenda:

linie plynovodu	
NTL	
STL	
VTL	
WTL	
nefunkční	
plánovaná stavba před realizací	
ve výstavbě, neuvedeno do provozu	
regulační stanice	
ochranné zařízení	
kabel	
elektropřípojka	
kabel protikorozní ochrany	
anodové uzemnění	
stanice katodové ochrany	
pásmo vlivu anodového uzemnění SKAO	

Rušar mosty, s.r.o.

NAŠE ZNAČKA
0101037426

VYŘÍZENO DNE
04.01.2019

**Sdělení o existenci energetického zařízení v majetku společnosti ČEZ Distribuce, a. s., pro akci:
Skuhrov- most,PD**

Vážený zákazníku,

Na základě Vaší žádosti 0101037426 ze dne 04.01.2019 Vám zasíláme sdělení o existenci energetického zařízení v majetku společnosti ČEZ Distribuce, a. s., ve Vámi vymezeném zájmovém území.

Dovolujeme si Vás upozornit, že sdělení nenahrazuje vyjádření provozovatele distribuční soustavy k projektové dokumentaci pro územní nebo stavební řízení, k připojení nového odběru, zdroje elektrické energie nebo k navýšení rezervovaného příkonu a výkonu a s výjimkou havárií ani souhlas s činností v ochranném pásmu.

Toto sdělení je platné do 04.07.2019 a je jedním z podkladů pro zpracování projektové dokumentace, pokud je taková dokumentace zpracovávána.

V majetku ČEZ Distribuce, a. s., se na Vámi uvedeném zájmovém území nachází nebo ochranným pásmem zasahuje energetické zařízení typu:

	síť NN	síť VN	síť VVN
Podzemní síť	střet		
Nadzemní síť	střet	střet	
Stanice	střet		

Energetické zařízení (mimo nadzemních sítí NN) je chráněno ochranným pásmem podle § 46 zákona č. 458/2000 Sb., o podmínkách podnikání a o výkonu státní správy v energetických odvětvích a o změně některých zákonů (energetický zákon), ve znění pozdějších předpisů. Přibližný průběh tras energetických zařízení (v trase kabelového vedení může být uloženo několik kabelů) zasíláme v příloze tohoto dopisu.

V případě existence podzemních energetických zařízení je povinností stavebníka alespoň 14 dní před započatím zemních prací požádat telefonicky na 800 850 860 nebo e-mailem na info@cezdistribuce.cz o tzv. vytyčení trasy energetického zařízení. O vytyčení lze požádat pouze na základě vydaného sdělení o existenci energetického zařízení, a to (mimo havárií) nejpozději 30 dní před koncem jeho platnosti.

Dojde-li k obnažení kabelového vedení nebo k poškození energetického zařízení, nahlase nám prosím tuto skutečnost bezodkladně jako poruchu na bezplatnou linku 800 850 860.

Pokud uvažovaná akce nebo činnost zasáhne do ochranného pásma nadzemních vedení nebo trafostanic, popř. bude po vytyčení zjištěno, že zasahuje do ochranného pásma podzemních vedení, je nutné písemně požádat společnost ČEZ Distribuce, a. s., o souhlas s činností v ochranném pásmu (formulář je k dispozici na www.cezdistribuce.cz v části Formuláře / Činnosti v ochranných pásmech, kontaktní údaje pro podání Vaší žádosti naleznete v zápatí). Jestliže uvažovaná akce vyvolá potřebu dílčí změny trasy vedení nebo přemístění některých prvků energetického zařízení, je nutné včas společnost ČEZ Distribuce, a. s., požádat o přeložku zařízení podle § 47 energetického zákona.

Zároveň Vás upozorňujeme, že v zájmovém území se může nacházet taktéž energetické zařízení, které není v majetku společnosti ČEZ Distribuce, a. s.

V souvislosti s výše uvedeným si Vás dovoluujeme upozornit, že uvedené sdělení včetně jeho příloh obsahuje skutečnosti tvořící obchodní tajemství společnosti ČEZ Distribuce, a. s. Poskytnuté informace jsou dále také důvěrnými informacemi a obchodně citlivými informacemi společnosti ČEZ Distribuce, a. s. Z výše uvedených důvodů si Vás proto společnost ČEZ Distribuce, a. s., dovoluje upozornit, že s poskytnutými informacemi je potřeba nakládat dle platných právních předpisů, v opačném případě se vystavujete postihu ve smyslu platné právní úpravy. V této souvislosti si Vás dále dovoluujeme upozornit, že požadované informace nesmí být předány, sděleny, využity, zpřístupněny, či jiným způsobem postoupeny na jakoukoli třetí osobu bez předchozího prokazatelného souhlasu společnosti ČEZ Distribuce, a. s. Informace o existenci sítí mohou být využity pouze pro účel, pro který byly vyžádány.

S pozdravem

ČEZ Distribuce, a. s.

Děčín, Děčín IV-Podmokly

Teplická 874/8

PSČ 405 02

IČ: 24729035

Přílohy

1. Situační výkres zájmového území
2. Podmínky pro provádění činností v ochranných pásmech energetických zařízení

PODMÍNKY PRO PROVÁDĚNÍ ČINNOSTÍ V OCHRANNÝCH PÁSMECH PODZEMNÍCH VEDENÍ

Ochranné pásmo podzemních vedení elektrizační soustavy do 110 kV včetně a vedení řídicí, měřicí a zabezpečovací techniky je stanoveno v § 46, odst. (5), Zák. č. 458/2000 Sb., tj. zákona o podmínkách podnikání a o výkonu státní správy v energetických odvětvích a o změně některých zákonů (energetický zákon), ve znění pozdějších předpisů (dále jen "energetický zákon"), a činí 1 metr po obou stranách krajního kabelu kabelové trasy, nad 110 kV činí 3 metry po obou stranách krajního kabelu.

V ochranném pásmu podzemního vedení je podle § 46 odst. (8) a (10) energetického zákona zakázáno:

- a) zřizovat bez souhlasu vlastníka těchto zařízení stavby či umisťovat konstrukce a jiná podobná zařízení, jakož i uskladňovat hořlavé a výbušné látky,
- b) provádět bez souhlasu vlastníka zemní práce,
- c) provádět činnosti, které by mohly ohrozit spolehlivost a bezpečnost provozu těchto zařízení nebo ohrozit život, zdraví či majetek osob,
- d) provádět činnosti, které by znemožňovaly nebo podstatně znesnadňovaly přístup k těmto zařízením,
- e) vysazovat trvalé porosty a přejíždět vedení těžkými mechanismy.

Pokud stavba nebo stavební činnost zasahuje do ochranného pásma podzemního vedení, je třeba požádat o písemný souhlas vlastníka nebo provozovatele tohoto zařízení na základě § 46, odst. (8) a (11) energetického zákona.

V ochranných pásmech podzemních vedení je třeba dále dodržovat následující podmínky:

1. Dodavatel prací musí před zahájením prací zajistit vytýčení podzemního zařízení a prokazatelně seznámit pracovníky, jichž se to týká, s jejich polohou a upozornit na odchylky od výkresové dokumentace.
2. Výkopové práce do vzdálenosti 1 metr od osy (krajního) kabelu musí být prováděny ručně. V případě provedení sond (ručně) může být tato vzdálenost snížena na 0,5 metru.
3. Zemní práce musí být prováděny v souladu s ČSN 73 6133 Návrh a provádění zemního tělesa pozemních komunikací a při zemních pracích musí být dodrženo Nařízení vlády č. 591/2006 Sb., bližších minimálních požadavků na bezpečnost a ochranu zdraví při práci na staveništích.
4. Místa křížení a souběhy ostatních zařízení se zařízeními energetiky musí být vyprojektovány a provedeny zejména dle ČSN 73 6005, ČSN EN 50 341-1,2, ČSN EN 50341-3-19, ČSN EN 50423-1, ČSN 33 2000-5-52 a PNE 33 3302.
5. Dodavatel prací musí oznámit příslušnému provozovateli distribuční soustavy zahájení prací minimálně 3 pracovní dny předem.
6. Při potřebě přejíždění trasy podzemních vedení vozidly nebo mechanismy je třeba po dohodě s provozovatelem provést dodatečnou ochranu proti mechanickému poškození.
7. Je zakázáno manipulovat s obnaženými kabely pod napětím. Odkryté kabely musí být za vypnutého stavu řádně vyvěšeny, chráněny proti poškození a označeny výstražnou tabulkou dle ČSN ISO 3864.
8. Před záhozem kabelové trasy musí být provozovatel kabelu vyzván ke kontrole uložení. Pokud tato organizace provádějící zemní práce neprovede, vyhrazuje si provozovatel distribuční soustavy právo nechat inkriminované místo znovu odkryt.
9. Při záhozu musí být zemina pod kabely řádně udusána, kabely zapískovány a provedeno krytí proti mechanickému poškození.
10. Bez předchozího souhlasu je zakázáno snižovat nebo zvyšovat vrstvu zeminy nad kabelem.
11. Každé poškození zařízení provozovatele distribuční soustavy musí být okamžitě nahlášeno na Kontaktní bezplatnou linku ČEZ Distribuce 800 850 860, která je Vám k dispozici 24 hodin denně, 7 dní v týdnu.
12. Ukončení stavby musí být neprodleně ohlášeno příslušnému provoznímu útvaru.
13. **Po dokončení stavby provozovatel distribuční soustavy nesouhlasí s vyhlášením ochranného pásma nových rozvodů, které jsou budovány, protože se již jedná o práce v ochranném pásmu zařízení provozovatele distribuční soustavy. Případné opravy nebo rekonstrukce na svém zařízení nebude provozovatel distribuční soustavy provádět na výjimku z ochranného pásma nebo na základě souhlasu s činností v tomto pásmu.**

Případné nedodržení uvedených podmínek bude řešeno příslušným stavebním úřadem nebo nahlášeno Energetickému regulačnímu úřadu jako správní delikt ve smyslu příslušného ustanovení energetického zákona spočívající v porušení zákazu provádět činnosti v ochranných pásmech dle § 46 uvedeného zákona.

PODMÍNKY PRO PROVÁDĚNÍ ČINNOSTÍ V OCHRANNÝCH PÁSMECH NADZEMNÍCH VEDENÍ

Ochranné pásmo nadzemního vedení podle § 46, odst. (3), Zák. č. 458/2000 Sb., tj. zákona o podmínkách podnikání a o výkonu státní správy v energetických odvětvích a o změně některých zákonů (energetický zákon), ve znění pozdějších předpisů (dále jen "energetický zákon") je souvislý prostor vymezený svislými rovinami vedenými po obou stranách vedení ve vodorovné vzdálenosti měřené kolmo na vedení, které činí od krajního vodiče vedení na obě jeho strany:

a) u napětí nad 1 kV a do 35 kV včetně

- pro vodiče bez izolace 7 metrů (resp. 10 metrů u zařízení postaveného do 31. 12. 1994, vyjma lesních průseků, kde rozsah ochranného pásma i do uvedeného data činí 7 metrů),
- pro vodiče s izolací základní 2 metry,
- pro závěsná kabelová vedení 1 metr;

b) u napětí nad 35 kV do 110 kV včetně

- pro vodiče bez izolace 12 metrů (resp. 15 metrů u zařízení postaveného do 31. 12. 1994),
- pro vodiče s izolací základní 5 metrů

Poznámka: Nadzemní vedení nízkého napětí (do 1 kV) není chráněno ochranným pásmem. Při činnostech prováděných v jeho blízkosti (práce v blízkosti) je nutné dodržet vzdálenosti dané ČSN EN 50110-1 ed. 2.

V ochranném pásmu nadzemního vedení je podle § 46 odst. (8) a (9) energetického zákona zakázáno:

1. zřizovat bez souhlasu vlastníka těchto zařízení stavby či umisťovat konstrukce a jiná podobná zařízení, jakož i uskladňovat hořlavé a výbušné látky,
2. provádět bez souhlasu vlastníka zemní práce,
3. provádět činnosti, které by mohly ohrozit spolehlivost a bezpečnost provozu těchto zařízení nebo ohrozit život, zdraví či majetek osob,
4. provádět činnosti, které by znemožňovaly nebo podstatně znesnadňovaly přístup k těmto zařízením,
5. vysazovat chmelnice a nechávat růst porosty nad výšku 3 metry.

Pokud stavba nebo stavební činnost zasahuje do ochranného pásma nadzemního vedení, je třeba požádat o písemný souhlas vlastníka nebo provozovatele tohoto zařízení na základě § 46, odst. (8) a (11) energetického zákona.

V ochranných pásmech nadzemních vedení je třeba dále dodržovat následující podmínky:

1. Při pohybu nebo pracích v blízkosti elektrického vedení vysokého napětí se nesmí osoby, předměty, prostředky nemající povahu jeřábu přiblížit k živým částem - vodičům blíže než 2 metry (dle ČSN EN 50110-1).
2. Jeřáby a jim podobná zařízení musí být umístěny tak, aby v kterékoli poloze byly všechny jejich části mimo ochranné pásmo vedení, a musí být zamezeno vymrštění lana.
3. Je zakázáno stavět budovy nebo jiné objekty v ochranných pásmech nadzemních vedení vysokého napětí.
4. Je zakázáno, provádět veškeré pozemní práce, při kterých by byla narušena stabilita podpěrných bodů - sloupů nebo stožárů.
5. Je zakázáno upevňovat antény, reklamy, ukazatele apod. pod, přes nebo přímo na stožáry elektrického vedení.
6. Dodavatel prací musí prokazatelně seznámit své pracovníky, jichž se to týká s ČSN EN 50110-1.
7. Pokud není možné dodržet body č. 1 až 4, je možné požádat příslušný provozní útvar provozovatele distribuční soustavy o další řešení (zajištění odborného dohledu pracovníka s elektrotechnickou kvalifikací dle Vyhlášky č. 50/1978 Sb., vypnutí a zajištění zařízení, zaizolování živých částí apod.), pokud nejsou tyto podmínky již součástí jiného vyjádření ke konkrétní stavbě.
8. V případě požadavku na vypnutí zařízení po nezbytnou dobu provádění prací je nutné požádat minimálně 2 měsíce před požadovaným termínem. V případě vedení nízkého napětí je možné též požádat o zaizolování části vedení.

Případné nedodržení uvedených podmínek bude řešeno příslušným stavebním úřadem nebo nahlášeno Energetickému regulačnímu úřadu jako správní delikt ve smyslu příslušného ustanovení energetického zákona, spočívající v porušení zákazu provádět činnosti v ochranných pásmech dle § 46 uvedeného zákona.

PODMÍNKY PRO PROVÁDĚNÍ ČINNOSTÍ V OCHRANNÝCH PÁSMECH ELEKTRICKÝCH STANIC

Ochranné pásmo elektrické stanice je stanoveno v § 46, odst. (6), Zák. č. 458/2000 Sb., tj. zákona o podmínkách podnikání a o výkonu státní správy v energetických odvětvích a o změně některých zákonů (energetický zákon), ve znění pozdějších předpisů (dále jen "energetický zákon") a je vymezeno svislými rovinami vedenými ve vodorovné vzdálenosti:

- a) u venkovních el. stanic a dále stanic s napětím větším než 52 kV v budovách 20 metrů od oplocení nebo od vnějšího líce obvodového zdiva,
- b) u stožárových elektrických stanic a věžových stanic s venkovním přívodem s převodem napětí z úrovně nad 1 kV a menší než 52 kV na úroveň nízkého napětí 7 m od vnější hrany půdorysu stanice ve všech směrech,
- c) u kompaktních a zděných el. stanic s převodem napětí z úrovně nad 1 kV a menší než 52 kV na úroveň nízkého napětí 2 metry od vnějšího pláště stanice ve všech směrech,
- d) u vestavěných el. stanic 1 metr od obestavění.

V ochranném pásmu elektrické stanice je podle § 46 odst. (8) a (10) energetického zákona zakázáno:

1. zřizovat bez souhlasu vlastníka těchto zařízení stavby či umisťovat konstrukce a jiná podobná zařízení, jakož i uskladňovat hořlavé a výbušné látky,
2. provádět bez souhlasu vlastníka zemní práce,
3. provádět činnosti, které by mohly ohrozit spolehlivost a bezpečnost provozu těchto zařízení nebo ohrozit život, zdraví či majetek osob,
4. provádět činnosti, které by znemožňovaly nebo podstatně znesnadňovaly přístup k těmto zařízením.

Pokud stavba nebo stavební činnost zasahuje do ochranného pásma elektrické stanice, je třeba požádat o písemný souhlas vlastníka nebo provozovatele tohoto zařízení na základě § 46, odst. (8) a (11) energetického zákona.

V ochranném pásmu elektrické stanice je dále zakázáno provádět činnosti, které by mohly mít za následek ohrožení bezpečnosti a spolehlivosti provozu stanice nebo zmenšující či podstatně znesnadňující její obsluhu a údržbu a to zejména:

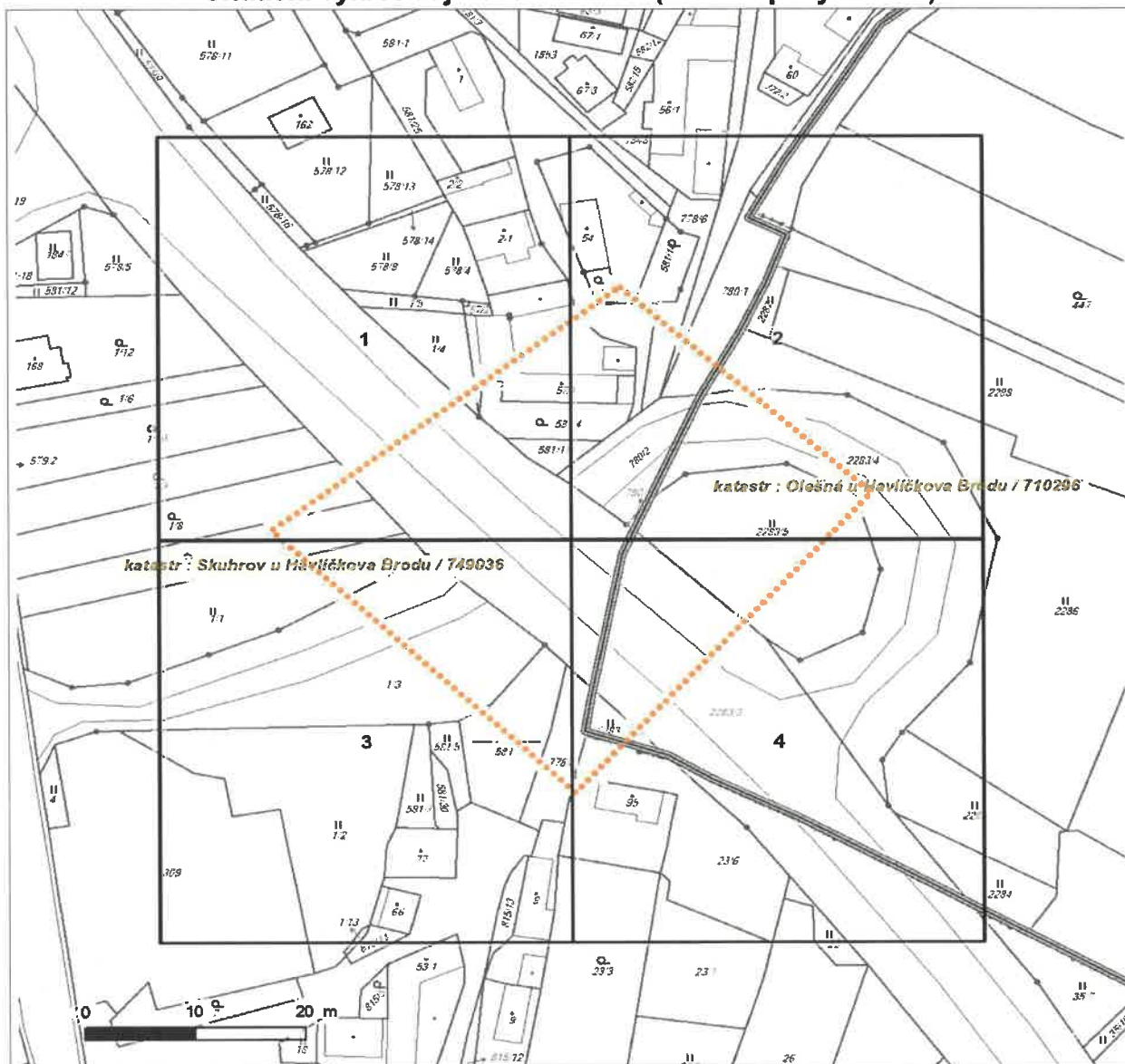
5. provádět výkopové práce ohrožující zaústění podzemních vedení vysokého a nízkého napětí nebo stabilitu stavební části el. stanice (viz podmínky pro činnosti v ochranných pásmech podzemního vedení),
6. skladovat či umisťovat předměty bránící přístupu do elektrické stanice nebo k rozvaděčům vysokého nebo nízkého napětí,
7. umisťovat antény, reklamy, ukazatele apod.,
8. zřizovat oplocení, které by znemožnilo obsluhu el. stanice.

Případné nedodržení uvedených podmínek bude řešeno příslušným stavebním úřadem nebo nahlášeno Energetickému regulačnímu úřadu jako správní delikt ve smyslu příslušného ustanovení energetického zákona spočívající v porušení zákazu provádět činnosti v ochranných pásmech dle § 46 uvedeného zákona.

Platí pouze se sdělením číslo 0101037426.

















Zakreslené polohy zařízení v příloze jsou pouze informativní.

Situační výkres zájmového území (klad mapových listů)



Není-li zobrazena katastrální mapa, zadejte žádost znovu. Katastrální mapa je generována prostřednictvím externí WMS služby, jejíž provoz nezajišťuje společnost ČEZ Distribuce, a. s.

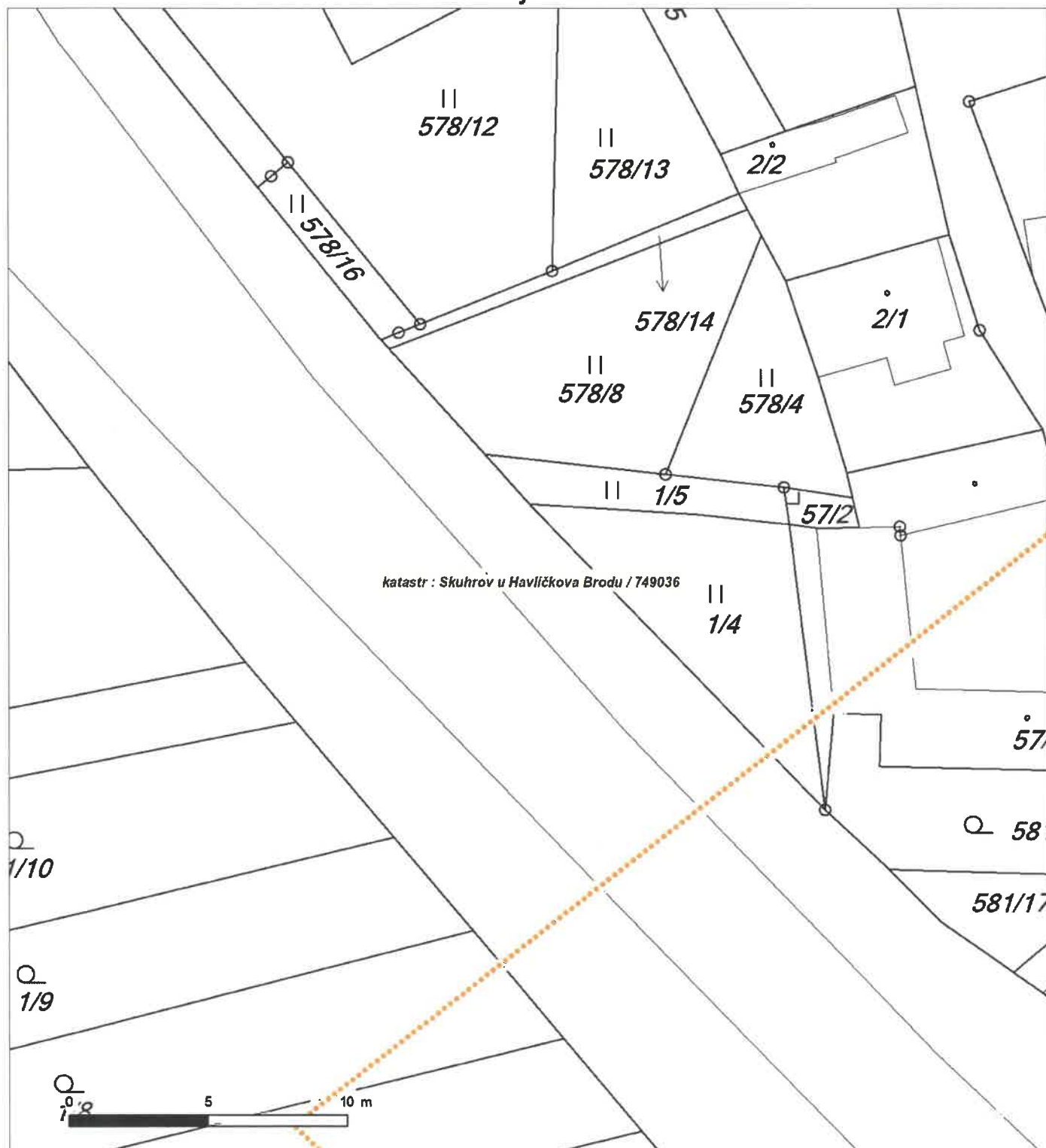
LEGENDA

	Podzemní vedení NN do 1kV		Stanice do 52 kV - stožárová
	Nadzemní vedení NN do 1kV		Stanice do 52 kV - zděná
	Podzemní vedení VN do 35 kV		Transformovna (nad 52 kV)
	Nadzemní vedení VN do 35 kV		Prohibující investice ČEZ Distribuce
	Podzemní vedení VVN 110kV		Stanice ČEZ Distribuce ve výstavbě
	Nadzemní vedení VVN 110kV		Zařízení ČEZ Distribuce ve výstavbě
	NN přívod odběratele		Hranice katastrálního území
	Cizí energetické vedení		
	Zájmové území		

Platí pouze se sdělením číslo 0101037426.

Zakreslené polohy zařízení v příloze jsou pouze informativní.

Situační výkres - list 1

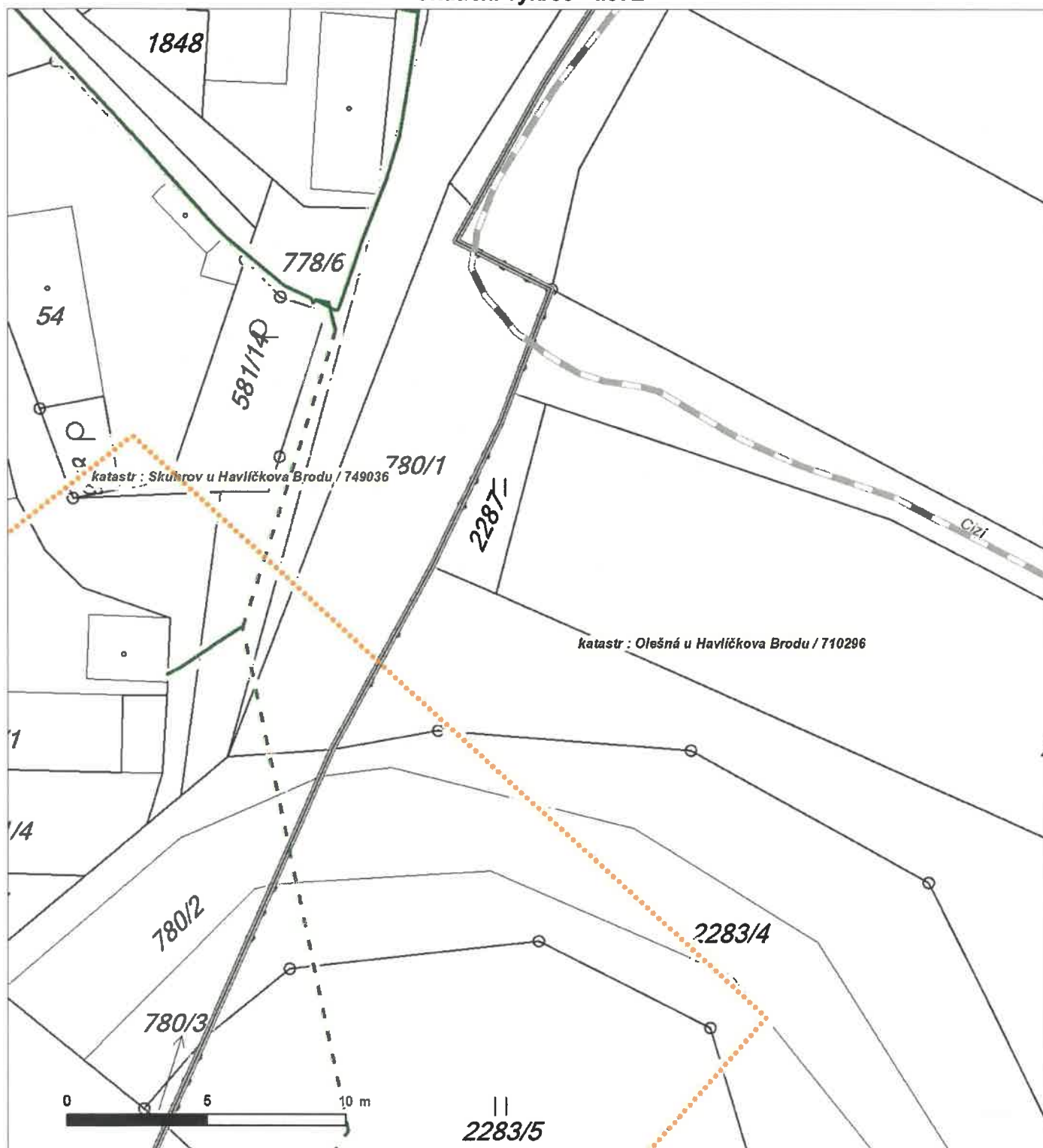


Není-li zobrazena katastrální mapa, zadejte žádost znovu. Katastrální mapa je generována prostřednictvím externí WMS služby, jejíž provoz nezajišťuje společnost ČEZ Distribuce, a. s.

Platí pouze se sdělením číslo 0101037426.

Zakreslené polohy zařízení v příloze jsou pouze informativní.

Situační výkres - list 2

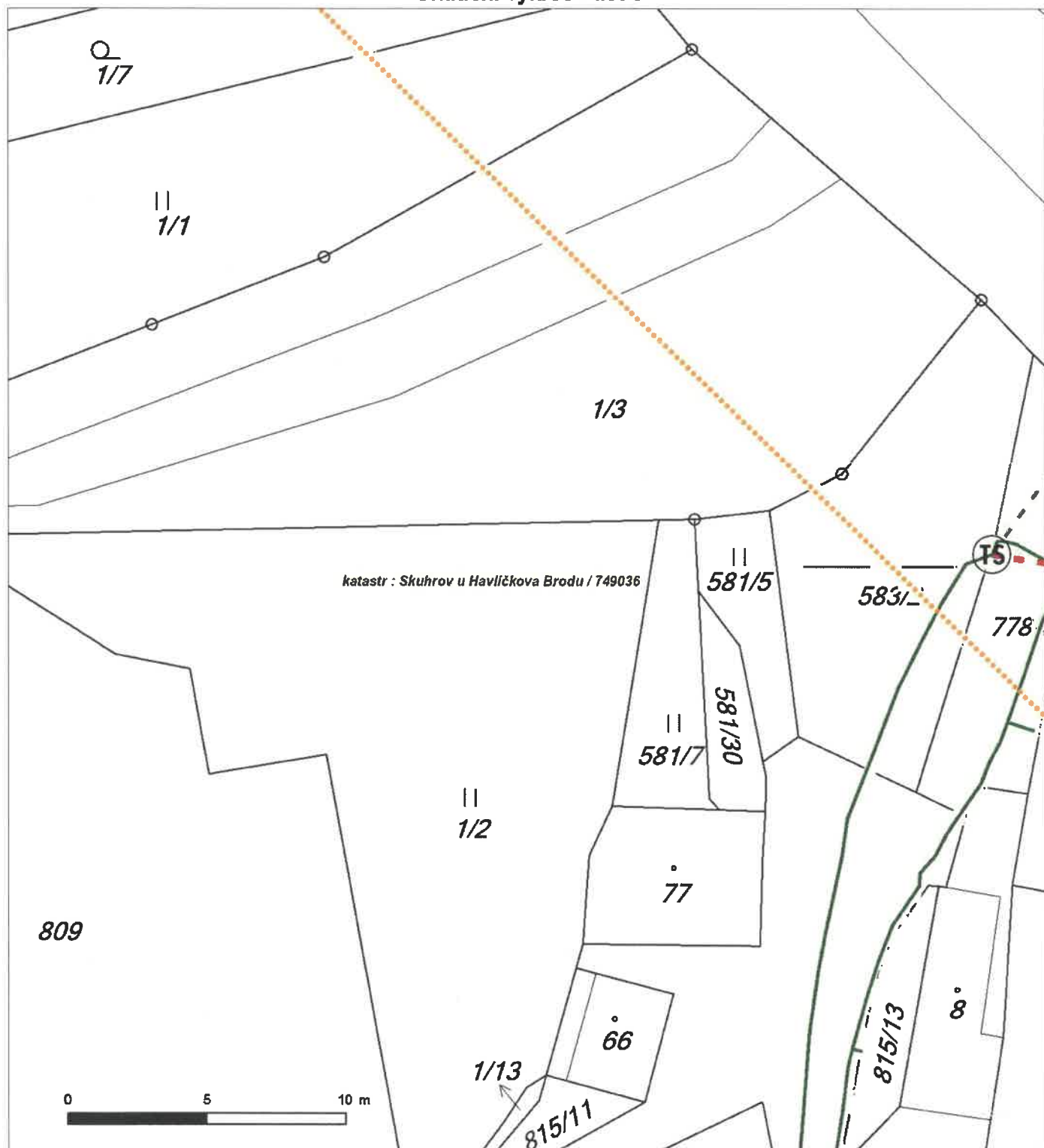


Není-li zobrazena katastrální mapa, zadejte žádost znovu. Katastrální mapa je generována prostřednictvím externí WMS služby, jejíž provoz nezajišťuje společnost ČEZ Distribuce, a. s.

Platí pouze se sdělením číslo 0101037426.

Zakreslené polohy zařízení v příloze jsou pouze informativní.

Situační výkres - list 3

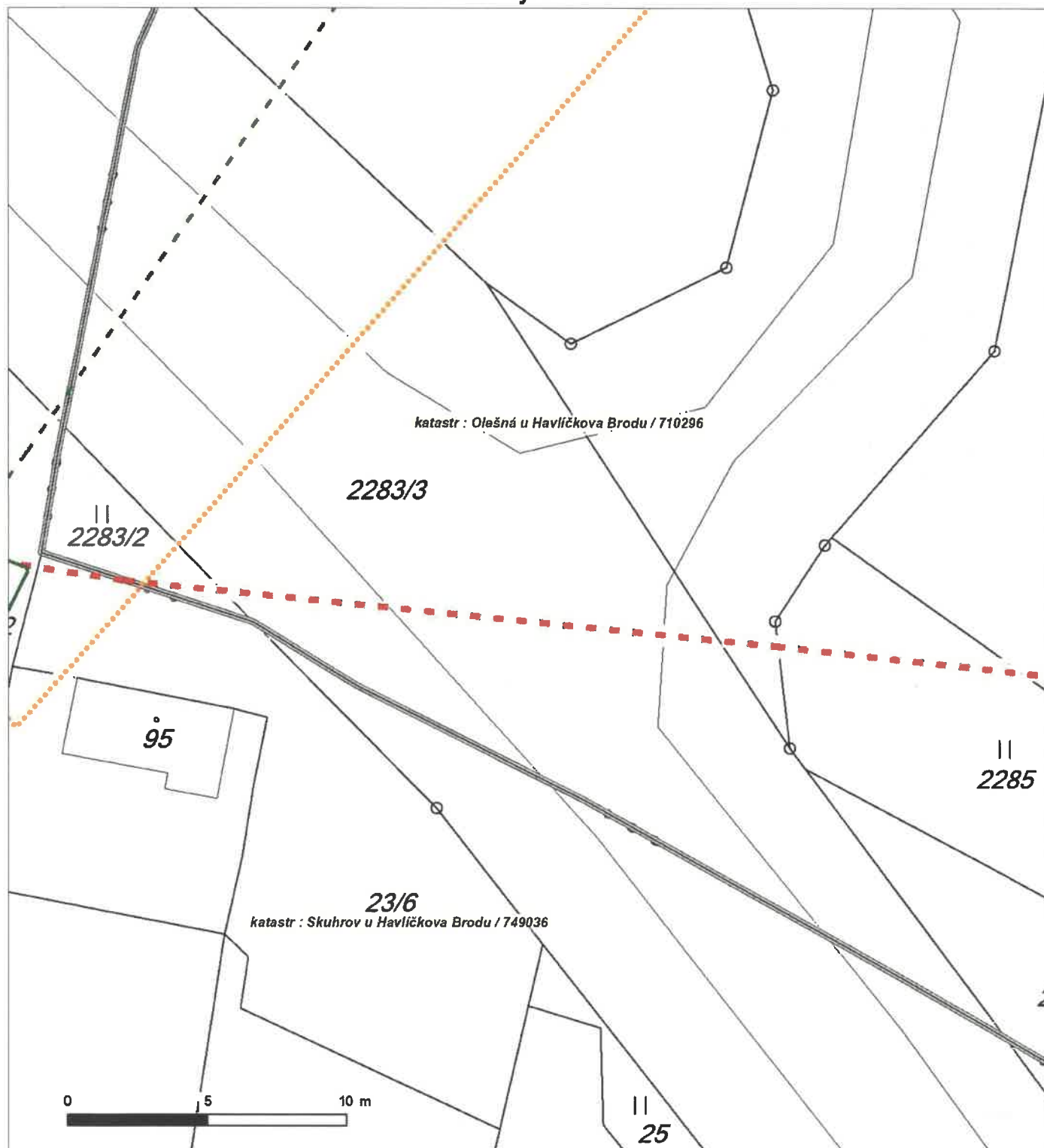


Není-li zobrazena katastrální mapa, zadejte žádost znovu. Katastrální mapa je generována prostřednictvím externí WMS služby, jejíž provoz nezajišťuje společnost ČEZ Distribuce, a. s.

Platí pouze se sdělením číslo 0101037426.

Zakreslené polohy zařízení v příloze jsou pouze informativní.

Situační výkres - list 4



Není-li zobrazena katastrální mapa, zadejte žádost znovu. Katastrální mapa je generována prostřednictvím externí WMS služby, jejíž provoz nezajišťuje společnost ČEZ Distribuce, a. s.

info@rusar.cz

VÁŠ DOPIS ZNAČKY / ZE DNE

NAŠE ZNAČKA

VYŘIZUJE / LINKA

MÍSTO ODESLÁNÍ / DNE

1103137940

Jiří Krupař / 800 850 860

Pardubice / 22. 3. 2019

Vyjádření k záměru stavby

Vážený žadateli,

reagujeme na Váš požadavek, který se týká žádosti o vyjádření k projektové dokumentaci (dále jen PD) ve stupni DSP na akci: **Skuhrov – most - PD** („dále jen stavba“).

S předmětným záměrem stavby souhlasíme, požadujeme dodržet následující podmínky:

- Požadujeme v plném rozsahu respektovat zařízení distribuční soustavy. Dle předložené PD k činnosti v ochranném pásmu nedojde. Nadzemní vedení do 1 kV ochranné pásmo nemá. Požadujeme však aby nedošlo k porušení normy PNE 333302 4. Vydání a nebyla snížena podjezdová výška vedení.

Informace o existenci sítí a rozsahu ochranného pásma (o přibližném průběhu tras průběhu sítí a poloze zařízení) společnosti ČEZ Distribuce, a. s. a ČEZ ICT Services, a. s. získáte na webové aplikaci na adrese <https://geoportal.cezdistribuce.cz/geoportal/> která umožňuje získat přístup k datům společností ČEZ Distribuce, a. s., a ČEZ ICT Services, a. s..

Platnost tohoto vyjádření je 1 rok.

S pozdravem



Zdeněk Jirout
Vedoucí oddělení SEM Sítě
ČEZ Distribuce, a. s.

ČEZ Distribuce, a. s.

Korespondenční adresa: Plzeň, Guldenerova 2577/19, PSČ 326 00 | tel.: 800 850 860
e-mail: info@cezdistribuce.cz | www.cezdistribuce.cz | IČ: 24729035, DIČ: CZ24729035
zapsaná v obchodním rejstříku vedeném Krajským soudem v Ústí nad Labem, sp. zn. B 2145
Sídlo společnosti: Děčín, Děčín IV-Podmokly, Teplická 874/8, PSČ 405 02

Chráněné



ŽADATEL

Rušar mosty, s.r.o.

NAŠE ZNAČKA
0200849549

VYŘIZUJE / LINKA
841 842 843

VYŘÍZENO DNE
04.01.2019

Sdělení o existenci komunikačního vedení společnosti Telco Pro Services, a. s.

Název akce: Skuhrov- most,PD

Účel: Informativní

Vážený zákazníku,
dovolujeme si reagovat na Vaši žádost číslo 0200849549 ze dne 04.01.2019, která se týkala sdělení o existenci komunikačního zařízení na Vámi určeném zájmovém území.

Dle vědomí společnosti Telco Pro Services, a. s., se na Vámi vymezeném zájmovém území:
nenachází komunikační zařízení v majetku společnosti Telco Pro Services, a. s.

Zároveň si Vás dovoluujeme upozornit, že není vyloučeno, že se ve Vámi vymezeném zájmovém území nachází jiné zařízení, které není v majetku společnosti Telco Pro Services, a. s.

Toto sdělení je platné do 04.01.2020.

V souvislosti s výše uvedeným si Vás dovoluujeme upozornit, že sdělení o existenci či neexistenci sítě představuje skutečnosti tvořící obchodní tajemství společnosti Telco Pro Services, a. s. Poskytnuté informace jsou dále také důvěrnými informacemi společnosti Telco Pro Services, a. s. Z výše uvedených důvodů si Vás proto společnost Telco Pro Services, a. s., dovoluje upozornit, že s poskytnutými informacemi je potřeba nakládat dle platných právních předpisů, v opačném případě se vystavujete postihu ve smyslu platné právní úpravy. V této souvislosti si Vás dovoluujeme rovněž upozornit, že požadované informace nesmí být předány, sděleny, využity, zpřístupněny, či jiným způsobem postoupeny na jakoukoli třetí osobu bez předchozího prokazatelného souhlasu společnosti Telco Pro Services, a. s. Informace o existenci sítě mohou být využity pouze pro účel, pro který byly vyžádány.

S pozdravem



Telco Pro Services, a. s.
Duhová 1531/3
140 00 Praha 4
IČ: 291 48 278
(16)

Jiří Cimpel

Telco Pro Services, a. s.

Přílohy

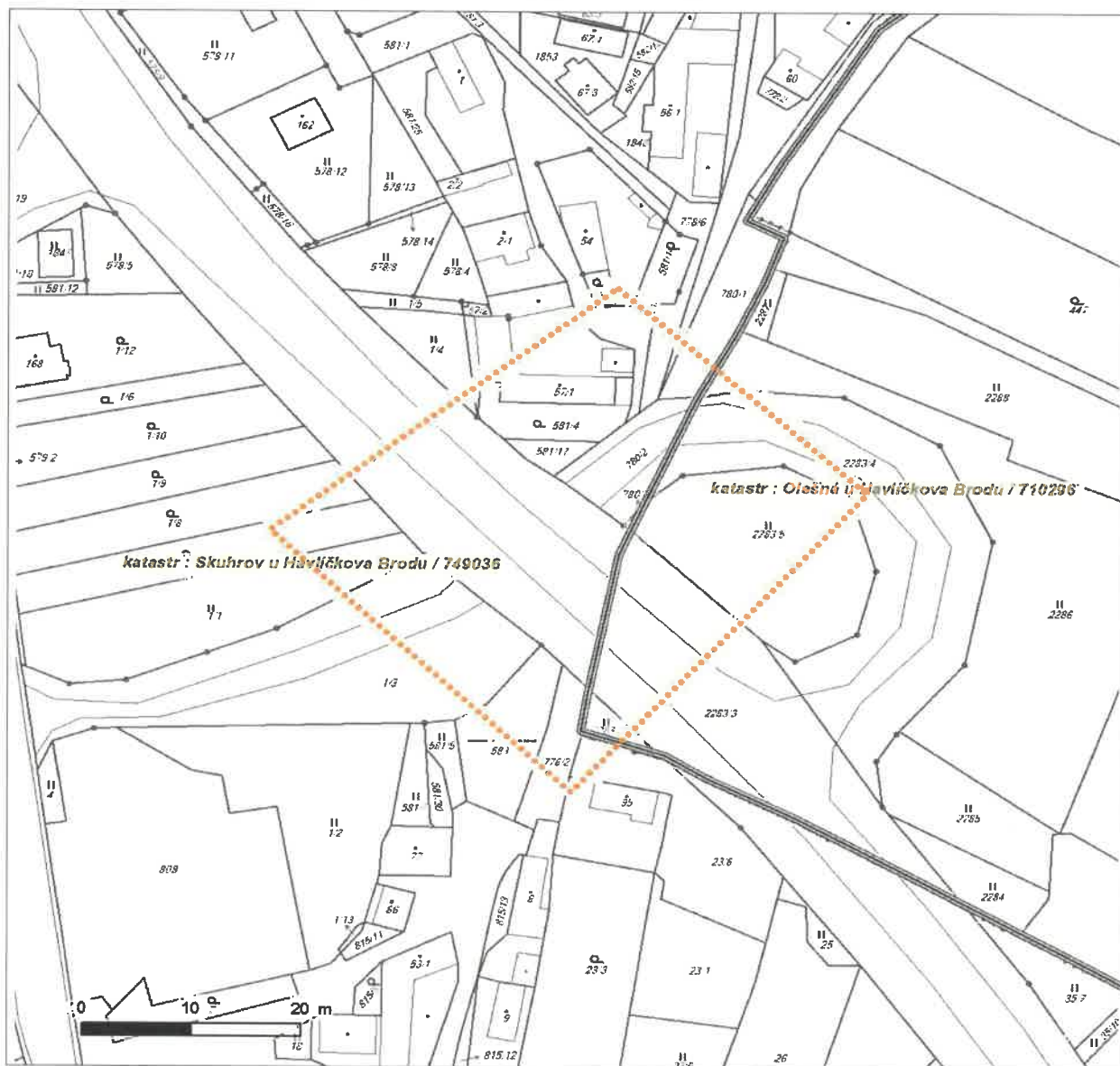
Situační výkres zájmového území



Platí pouze se sdělením číslo 0200849549.

Zakreslené polohy zařízení v příloze jsou pouze informativní.

Situační výkres zájmového území



LEGENDA

- | | |
|---------------------------|-----------------------------|
| Nadzemní optické vedení | Radioreléový spoj vzduch |
| Podzemní optické vedení | Zájmové území |
| Nadzemní metalické vedení | Hranice katastrálního území |
| Podzemní metalické vedení | |

Ruřar mosty, s.r.o.

Majdalenky 853/19

63800 Brno

Váš dopis značky / ze dne	Naše značka	Vyřizuje	Místo odeslání / dne
/ 25.02.2019	UPTS/OS/213476/2019	Bc. Jan Vítvar	Praha / 25.02.2019

Věc: Vyjádření k existenci podzemních sítí spol. České Radiokomunikace, a.s.

Účel: Existence sítí

Akce: Skuhrov-most,PD

K Vaší žádosti o vyjádření k existenci sítí Vám sdělujeme, že ve Vámi vyznačeném/řešeném území nedojde ke styku s žádným podzemním vedením/zařízením v naší správě.

S pozdravem

Za správnost:


České Radiokomunikace a.s.
Skokanská 2117/1
169 00 Praha 6
(53)

Simona Hulíková
Specialista ochrany sítě

Příloha: Daňový doklad

Platnost tohoto vyjádření je jeden rok od data vystavení, tj. do 25.02.2020

PIN: 7446

Úhradu částky za vyjádření proveďte na účet Českých Radiokomunikací, a.s. Číslo účtu Českých Radiokomunikací, a.s. vč. variabilního symbolu naleznete na přiloženém Zjednodušeném daňovém dokladu.

Žádost č. j. UPTS/OS/213476/2019

Zájmové území



Poznámka: Upozorňujeme Vás, že toto stanovisko **NELZE** uplatnit pro umístění a provoz větrných elektráren.



Rušarmosty, s.r.o.
Ing Jaromír Rušar
Majdalenky 19
638 00 Brno

Naše značka:
54/19/OVP/N

Datum:
4.1.2019

**Toto vyjádření je vydáváno ve smyslu zákona č. 458/2000 Sb. a zákona č. 183/2006 Sb.,
má platnost 2 roky od data jeho vydání.**

Věc: Skuhrov- most, PD

okres: Havlíčkův Brod
k.ú.: Skuhrov u Havlíčkova Brodu, Olešná u Havlíčkova Brodu

**NEZASAHUJE do bezpečnostního pásma VTL plynovodu a ochranného pásma
telekomunikačního vedení NET4GAS, s.r.o.**

V další korespondenci uvádějte vždy číslo našeho vyjádření.

NET4GAS, s.r.o.
Na Hřebeněch II 1718/1, P.O.BOX 22
140 21 Praha 4 - Nusle
IČ: 27260364
DIČ: CZ27260364 (43)

Aleš Novák
Manažer, Dokumentace soustavy

Žádosti o vyjádření k VTL plynovodům a telekomunikačnímu vedení NET4GAS, s.r.o. zasílejte pomocí
elektronické podatelny: www.net4gas.cz (Přepravní soustava - Žádost o vyjádření).



Příloha k vyjádření: 54/19/OVP/N

Seznam souřadnic předmětu vyjádření:

Souřadnice jsou uvedeny v souřadnicovém systému jednotné trigonometrické sítě katastrální (S-JTSK).

Polygon č. 1 / 1

Y [m]	X [m]
669316.682	1097453.031
669396.621	1097523.657
669325.219	1097581.866
669268.563	1097501.150

Dial Telecom, a.s.
Křížíkova 237/36a
186 00 Praha 8-Karlín
IČ:28175492
DIČ:CZ28175492
Tel:226204111

Rušar mosty, s.r.o.
Slavičkova 1a
Brno
638 00

Naše značka
CR655331

Vyřizuje / Linka
Kopřivová / 226204111

Vystaveno
4.1.2019

Věc : Vyjádření k dokumentaci pro všechny stupně projektové dokumentace

Název akce/stavby : Skuhrov - most, PD.

Na základě Vaší žádosti Vám sdělujeme následující :

Ve Vámi vyznačeném prostoru stavby

se v současné době nenachází v zemi žádné podzemní komunikační vedení

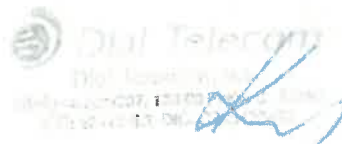
ve vlastnictví a správě společnosti Dial Telecom, a.s.

K Vámi předloženému záměru nemáme námitek, souhlasíme s vydáním rozhodnutí ve všech stupních projektové dokumentace.

Platnost tohoto vyjádření je 1rok od jeho vydání.

Při změně rozsahu stavby je nutno požádat naši organizaci o nové vyjádření k existenci sítí elektronických komunikací.

S přátelským pozdravem



VYJÁDŘENÍ

Číslo jednací: 2019 / 000013 / 1

(2019 / 000013 / 1)

Vaše žádost: DOP / 9/ 2019

Ze dne: 4.1.2019

Vyřizuje: Suková Dana

Telefon: 315 701 666

Email: sukova@mero.cz

Rušar mosty s.r.o.

Monika Kolářiková

Slavičková 1a

638 00 Brno

Kralupy nad Vltavou, 14.1.2019

Vyjádření k akci

Skuhrov - most, PD v k. ú. Skuhrov u Havlíčkova Brodu - existence sítí.

Na základě Vaší žádosti ze dne 4.1.2019, zn. DOP / 9/ 2019, Vám, jako majitel ropovodu zasíláme stanovisko k výše uvedené akci.

Sděluje Vám, že v uvedené oblasti nedochází ke střetu s naším zařízením.

Platnost tohoto vyjádření je tři roky od data vydání.

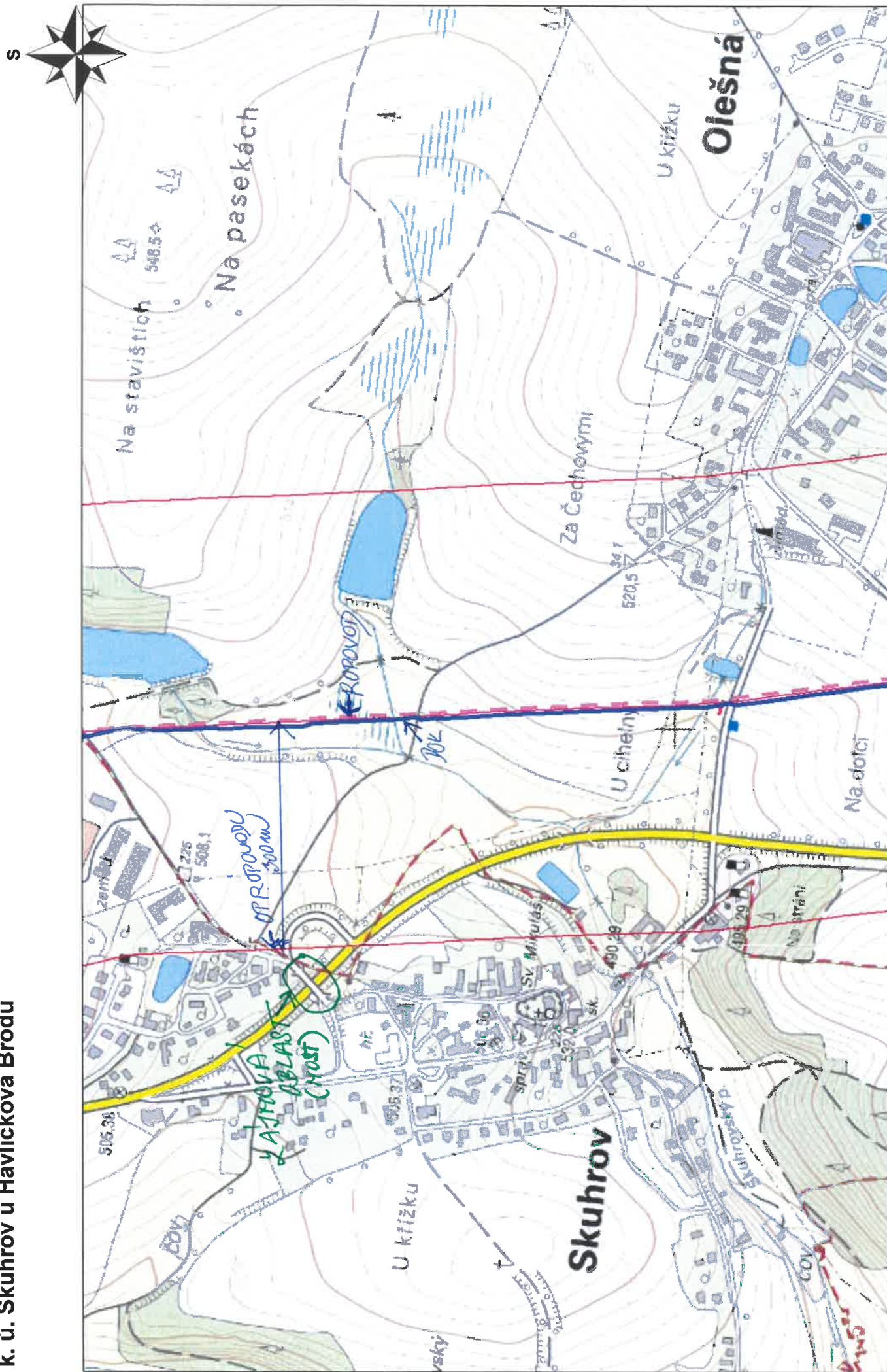
Přílohou zasíláme pro informaci orientační mapku se zákresem našeho zařízení.

S pozdravem

Kopie:

Ing. Milan Hořák
provozně-technický ředitel

MERO ČR, a. s.
Veltruská 748 2
278 01 Kralupy nad Vltavou
zapsaná v obchodním rejstříku, vedeným
Městským soudem v Praze, sp. značka B. 2334



VYJÁDŘENÍ

Číslo jednací: 2019 / 000173 / 1

(2019 / 000173 / 1)

Vaše žádost: 2019/03/14763

Ze dne: 1.3.2019

Vyřizuje: Suková Dana

Telefon: 315 701 666

Email: sukova@mero.cz

Rušar mosty s.r.o.

Jaromír Rušar

Majdalenky 19

638 00 Brno

Kralupy nad Vltavou, 7.3.2019

Vyjádření k akci

Skuhrov – most, k. ú. Skuhrov (dle mapového listu) - stavební řízení.

Na základě Vaší žádosti ze dne 1.3.2019, zn. 2019/03/14763, Vám, jako majitel ropovodu zasíláme stanovisko k výše uvedené akci.

Sdělujeme Vám, že v uvedené oblasti nedochází ke střetu s naším zařízením.

Platnost tohoto vyjádření je tři roky od data vydání.

Pro informaci zasíláme mapový list na Váš email.

S pozdravem

Kopie:

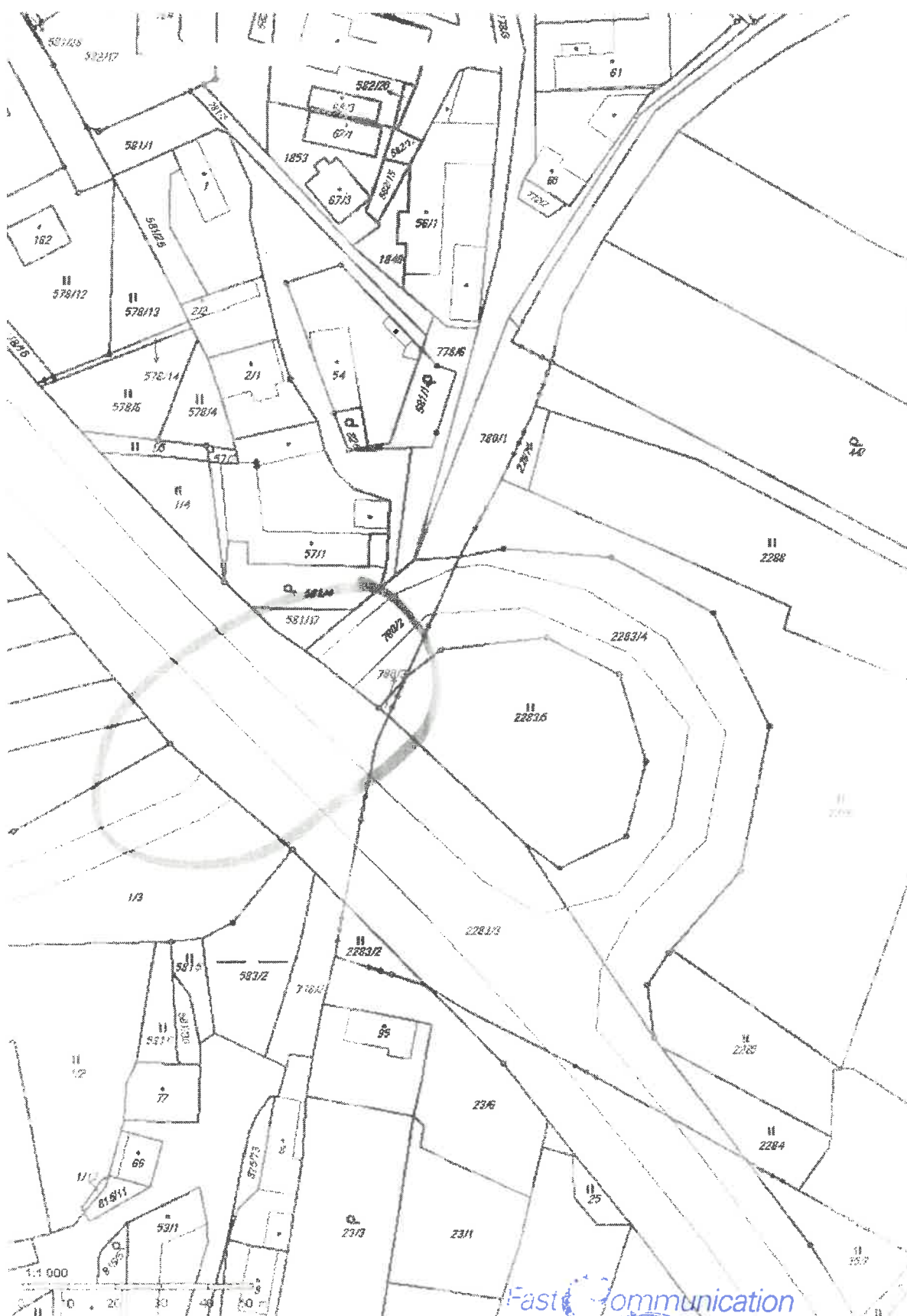
Ing. Milan Hořák
provozně-technický ředitel

MERO ČR, a. s.
Veltruská 748 2
278 01 Kralupy nad Vltavou
zapsaná v obchodním rejstříku, vedeným
Městským soudem v Praze, sp. značka B. 2334

MERO ČR, a. s.

Veltruská 748, 278 01 Kralupy nad Vltavou, Česká republika
Tel.: +420 315 701 111 Fax: +420 315 720 110 E-mail: info@mero.cz www.mero.cz
IČ: 601 93 468 DIČ: CZ 601 93 468 Zapsaná v obchodním rejstříku u Městského soudu v Praze, oddíl B, vložka 2334.

Držitel certifikátu ISO 9001, ISO 14001, ČSN ISO/IEC 27001, OHSAS 18001



Fast Communication

Klubní ... 1050/9, 155 00 Praha 5
 prohlášením, že v zakresleném zájmovém území naše
 společnost v současnosti neprovozuje, nevlastní, nemá v záměru
 převést ani nebuduje veřejné a neveřejné sítě elektronických
 komunikací.
 Foto vyjádření má platnost 12 měsíců od data jeho vydání
 v Praze dne 22. 1. 19.

4 2019 9:2

Fast Communication

Ke Klubovně 1650/9, 155 00 Praha 5

- Prohlašujeme, že v zakresleném zájmovém území naše společnost v současnosti neprovozuje, nevlastní, nemá v záměru převzít ani nebuduje veřejné a neveřejné sítě elektronických komunikací.
- Toto vyjádření má platnost 12 měsíců od data jeho vydání
- V Praze dne 22.1.19



OPTILINE a.s.

Rušar mosty, s.r.o.
Rušar
Majdalenky 853/19
638 00 Brno

<i>Vaše značka</i>	<i>Naše značka</i>	<i>Vyřizuje</i>	<i>V Praze dne</i>
	1411900019	Středisko dokumentace SITEL	04.01.2019

**Věc: Vyjádření k existenci technické infrastruktury
– podzemního komunikačního vedení a zařízení veřejné komunikační sítě**

Stavba:

Skuhrov- most,PD

– *Zájmové území stavby vyznačeno ve Vaší žádosti*

Společnost **OPTILINE a.s.**, se sídlem Brno, Příkop 843/4, PSČ 602 00, zastoupena společností SITEL, spol. s r.o., se sídlem Baarova 957/15, Praha 4, PSČ 140 00 (dále jen "SITEL"), Vám sděluje, že ve vyznačeném zájmovém území se nenachází žádná podzemní komunikační vedení a zařízení veřejné komunikační sítě ve vlastnictví společnosti OPTILINE a.s.

Souhlasíme s vydáním pro tyto účely: Informativní, Ohlášení stavby, Rozhodnutí o umístění stavby, Stavební povolení, Veřejnoprávní smlouvy, Zjednodušené územní řízení, Územní souhlas.

Toto vyjádření má platnost 1 rok ode dne vydání.

V případě další korespondence uvádějte naše číslo jednací.

S pozdravem

Přílohy: polohopisný plán

Kopie: žádné



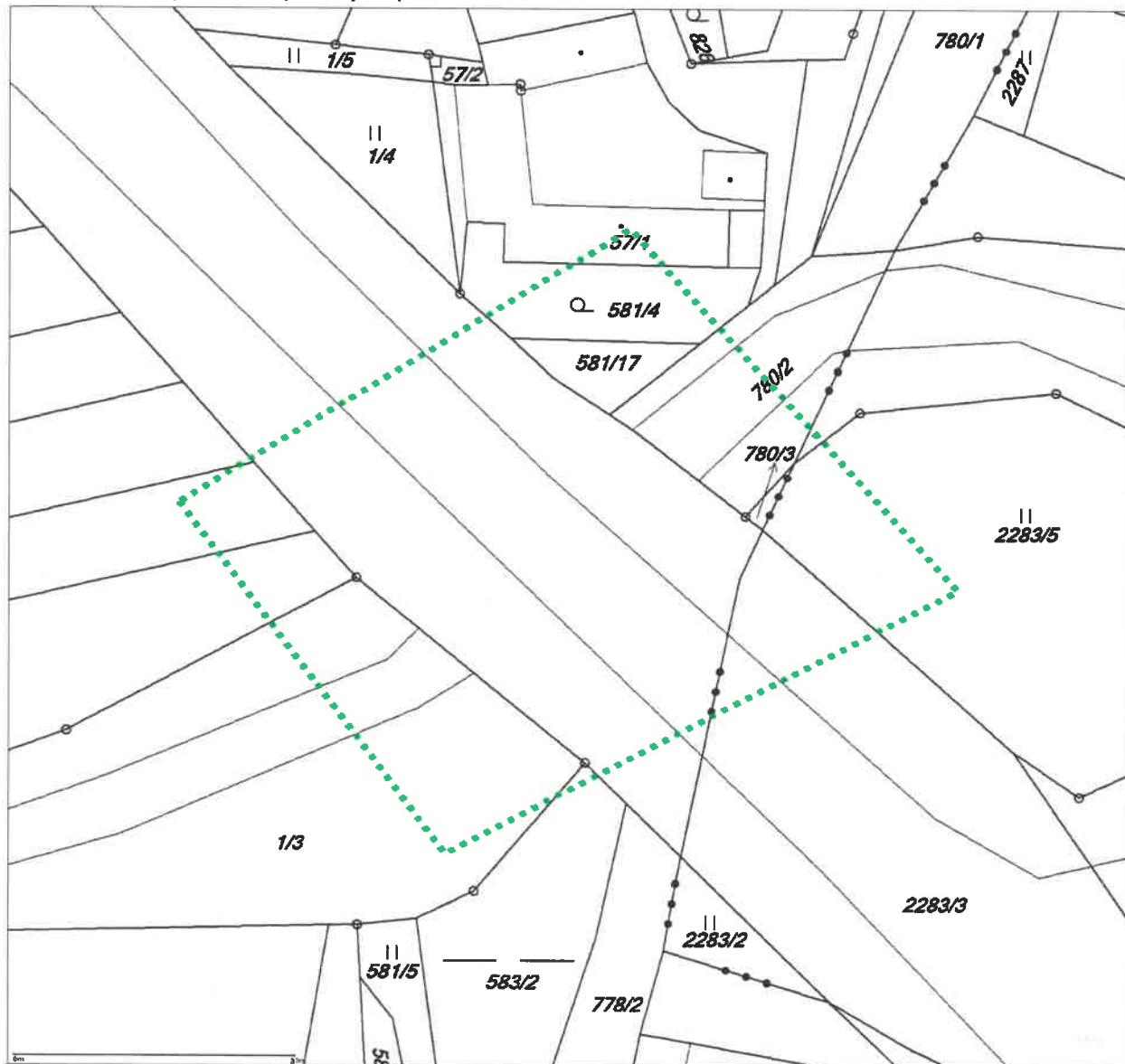
Optiline a.s.
Příkop 843/4, Brno, PSČ 602 00
IČ: 26270412, DIČ: CZ26270412
zapsána v OR u KS v Brně, oddíl B, vložka 3677

Zastoupena společností SITEL, spol. s r.o.
se sídlem Baarova 957/15, Praha 4, PSČ 140 00
tel.: 267 198 111, fax: 267 198 222
web: www.sitel.cz
IČ: 44797320, DIČ: CZ44797320
zapsána v OR u MS v Praze, oddíl C, vložka 6725



Situační výkres

Platí pouze s vyjádřením 1411900019.

Zakreslené polohy zařízení v příloze jsou pouze informativní.



Legenda

-  Zájmové území
-  Komunikační vedení

Dotčená katastrální území: Olešná u Havlíčkova Brodu, Skuhrov u Havlíčkova Brodu

Optiline a.s.
Příkop 843/4, Brno, PSČ 602 00
IČ: 26270412, DIČ: CZ26270412
zapsána v OR u KS v Brně, oddíl B, vložka 3677

Zastoupena společností SITEL, spol. s r.o.
se sídlem Baarova 957/15, Praha 4, PSČ 140 00
tel.: 267 198 111, fax: 267 198 222
web: www.sitel.cz
IČ: 44797320, DIČ: CZ44797320
zapsána v OR u MS v Praze, oddíl C, vložka 6725



Rušar mosty s.r.o.
Slavíčkova 1a
638 00 Brno

Dne: 30.1.2019
Vaše č. j.: neuv
Naše č. j.: 4070/19
Vyřizuje: Bednářová Zuzana

Věc: Skuhrov - most, PD

K Vaší výše uvedené žádosti sdělujeme, že v k.ú. Skuhrov se v místě, které bylo vymezeno v zákresu ve Vaší žádosti, a který je součástí tohoto vyjádření, nenachází podzemní dálkové zařízení ani nadzemní objekty, jejichž vlastníkem či provozovatelem je společnost ČEPRO, a.s., a místo není dotčeno ani jinými našimi zájmy.

Současně Vám sdělujeme, že kompletní informace o územích dotčených inženýrskými sítěmi lze získat na místně a věcně příslušných úřadech územního plánování, kterým společnost ČEPRO, a.s., jako vlastník a provozovatel sítě technické infrastruktury, předává a pravidelně aktualizuje v souladu s ustanoveními § 27 a 28 zákona číslo 183/2006 Sb., o územním plánování a stavebním řádu, v aktuálním znění, veškeré informace o poloze svých zařízení.

Současně doporučujeme, abyste k získání vyjádření o poloze sítě technické infrastruktury využíval naši webové aplikace, kterou naleznete na adrese:

<https://www.ceproas.cz/o-nas/informace-pro-verejnost-a-zakazniky>

Pro informaci také uvádíme, že přístup společnosti ČEPRO, a.s. ke stavbám, které se případně vyskytují v ochranném pásmu zařízení, jichž je ČEPRO, a.s. vlastníkem či provozovatelem, je vysvětlen rovněž na webových stránkách, a to na adrese:

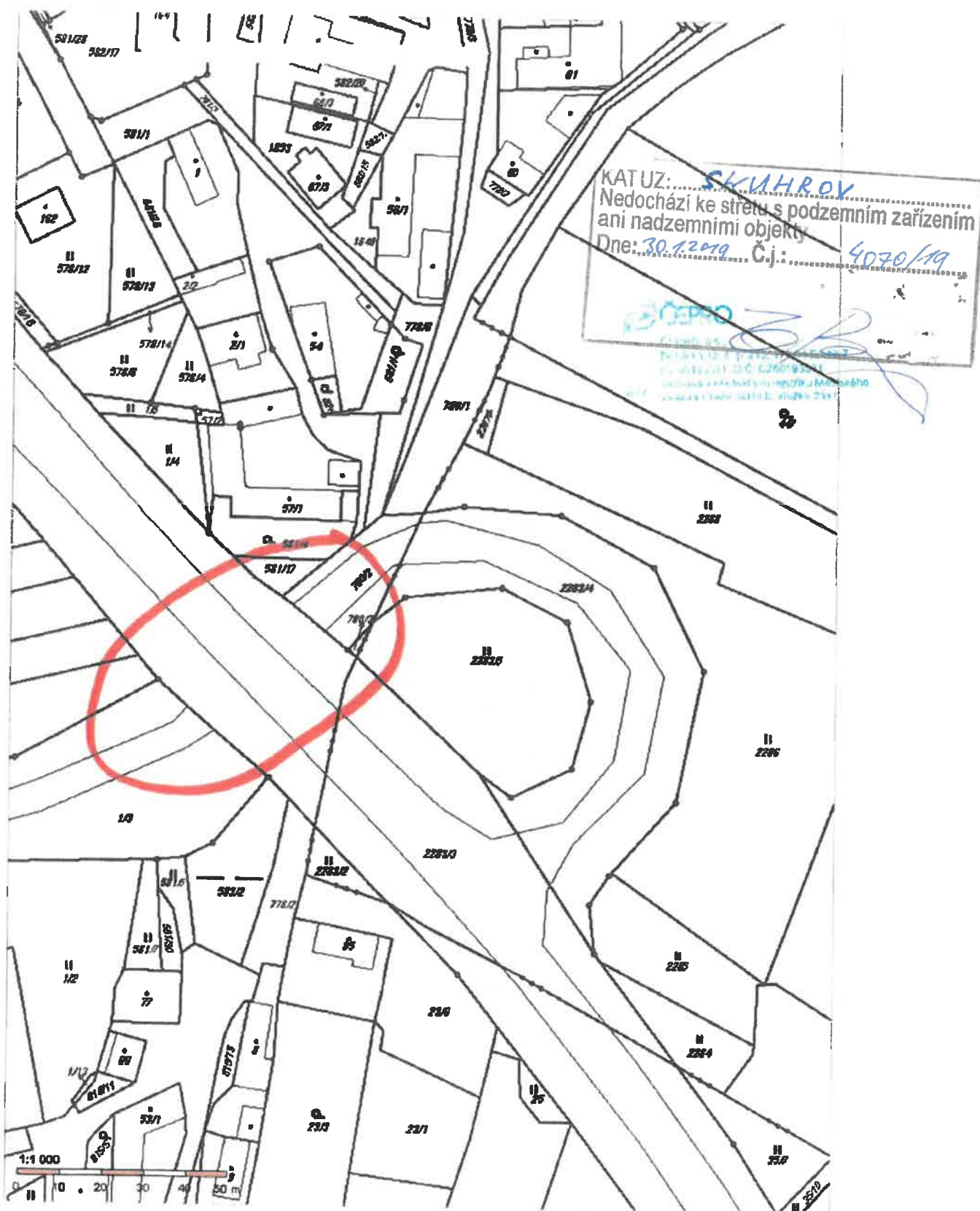
<https://www.ceproas.cz/o-nas/informace-pro-verejnost-a-zakazniky>.

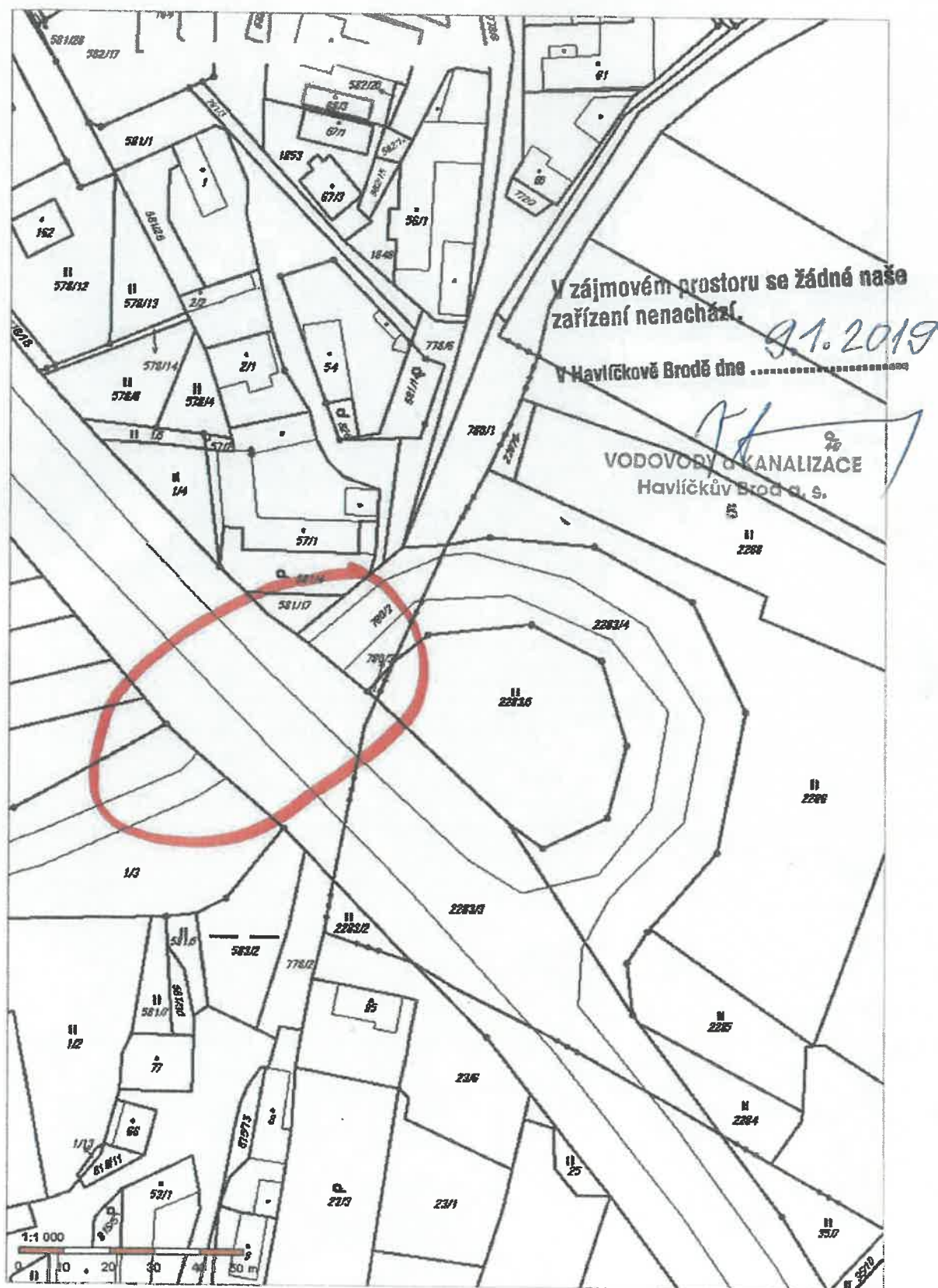
Platnost tohoto vyjádření je 12 měsíců ode dne jeho vyhotovení. Vyjádření se vztahuje pouze pro účel, pro který bylo vydáno.

S pozdravem

ČEPRO, a. s.

Zuzana Bednářová
oddělení evidence a správy nemovitostí





Ministerstvo obrany ČR
Sekce nakládání s majetkem
odbor ochrany územních zájmů
Tychonova 1, Praha 6, PSČ 160 01, IČO: 60162694, ID datové schránky: hjyaavk

Sp. zn.: 75863/2019-1150-OÚZ-PCE

Pardubice 18. února 2019

Výtisk č. jediný

Počet stran: 2

Rušar mosty s.r.o.
Slavíčková 1a

638 00 Brno

Vyjádření pro přípravu projektové dokumentace
Existence sítí: Předprojektová příprava, Skuhrov - most
K čj.

Ministerstvo obrany ČR, Sekce nakládání s majetkem, odbor ochrany územních zájmů, oddělení ochrany územních zájmů Čechy v souladu se zmocněním v § 175 odst. 1 zákona č. 183/2006 Sb., o územním plánování a stavebním řádu (stavební zákon), ve znění pozdějších předpisů (dále jen „stavební zákon“), jako věcně a místně příslušné ve smyslu zákona č. 222/1999 Sb., o zajišťování obrany České republiky, ve znění pozdějších předpisů (dále jen „zákon o zajišťování obrany ČR“), a v souladu s Rozkazem ministra obrany č. 39/2011 - Zabezpečení výkonu působnosti MO ve věcech územního plánování a stavebního řádu, v platném znění, vydává ve smyslu § 4 odst. 2 písm. a) stavebního zákona pro potřeby vedeného řízení

vyjádření

pro potřeby zpracování projektové dokumentace stavebního záměru.

1) Ministerstvo obrany ČR neneviduje v řešené lokalitě inženýrské sítě a podzemní telekomunikační vedení.

2) Území prověřovaného stavebního záměru se nachází ve vymezeném území Ministerstva obrany ČR, ve kterém dle § 175 stavebního zákona je umístění a povolení stavby podmíněno závazným souhlasným stanoviskem MO-ČR, a proto Ministerstvo obrany ČR požaduje předložit projektovou dokumentaci zpracovanou v souladu s platnou legislativou k posouzení a vydání závazného stanoviska ve smyslu § 4 odst. 2 písm. a) stavebního zákona pro potřeby vedeného správního řízení.

(včetně stanoviska Agentury logistiky, Regionálního střediska vojenské dopravy Olomouc, Dobrovského 6, 779 00 Olomouc)

Ministerstvo obrany ČR v souladu se zmocněním v § 175 odst. 1 stavebního zákona a se zákonem o zajišťování obrany ČR provedlo po obdržení vaší žádosti o vydání vyjádření dotčeného orgánu

v rámci předprojektové přípravy předběžné vyhodnocení výše uvedené akce.

Ad 1) Ministerstvo obrany ČR prověřilo v souladu s § 161 stavebního zákona evidenci technické infrastruktury v jeho vlastnictví a konstatuje, že v řešené lokalitě stavebního záměru neeviduje inženýrské sítě a podzemní telekomunikační vedení.

Ad 2) Daný stavební záměr je lokalizován v územích vymezených Ministerstvem obrany ČR v souladu s § 175 stavebního zákona u stavebních úřadů. Zpracovaná projektová dokumentace vašeho stavebního záměru musí být komplexně posouzena, aby mohlo být Ministerstvem obrany ČR deklarováno v rámci závazného stanoviska vydaného pro potřeby vedeného řízení, že realizace stavebního záměru provedená v souladu s projektovou dokumentací neohrozí naplnění veřejného zájmu na zajištění obrany a bezpečnosti státu.

Toto vyjádření nenahrazuje stanovisko účastníka řízení, nebo sjednání smluvního vztahu, Agentury hospodaření s nemovitým majetkem, ředitele Odboru správy nemovitého majetku v případech, kdy je Ministerstvo obrany ČR účastníkem územního a stavebního řízení ve smyslu stavebního zákona jako vlastník nemovitosti (pozemků, stavby, případně jiného věcného práva) dotčených stavebním záměrem nebo vlastník nemovitostí sousedících (§ 52, § 85 a § 109 stavebního zákona). V případě podání žádosti o vydání stanoviska účastníka řízení nebo sjednání smluvního vztahu samostatně kontaktujte Agenturu hospodaření s nemovitým majetkem Ministerstva obrany ČR v souladu se zápisem na listu vlastnictví. Toto vyjádření Ministerstva obrany ČR má charakter předběžné informace a je platné 1 rok ode dne vydání. Vyjádření nelze použít pro ohlášení, územní ani stavební řízení a bylo vydáno pouze pro potřebu vyhotovení projektové dokumentace.

Kontaktní osoba: Ing. Renata Štěpánková, tel: 973 245 734

Ing. Renata Štěpánková
ministerský rada
oddělení ochrany územních zájmů Čechy
podepsáno elektronicky

V další korespondenci, týkající se výše uvedené věci, uvádějte odkaz na sp. zn.: 75863/2019-1150-OÚZ-PCE tohoto vyjádření Ministerstva obrany ČR.

Adresa pro doručování:
Ministerstvo obrany ČR,
Sekce nakládání s majetkem,
odbor ochrany územních zájmů,
oddělení ochrany územních zájmů Čechy
Teplého 1899, 530 02 Pardubice
IČO: 60162694

Agentura logistiky
Regionální středisko vojenské dopravy Olomouc
ul. Dobrovského 6, Olomouc 779 00, hjaavk

Čj.: MO 116227/2019-5512OL

Olomouc 15. duben 2019

Výtisk č. 1

Počet listů: 1

Přílohy: 0

Rušar mosty s.r.o.

pí. Barbora Cachová

Slavíčková 1 a

638 00 Brno

Skuhrov - most

Na základě žádosti ze dne 4. dubna 2019, zaslané pod Vaší značkou **DOP/255/2019**, ve které nás žádáte o vyjádření k projektové dokumentaci pro stavební řízení na akci „**Skuhrov - most**“ Vám sděluji, že z hlediska zájmů vojenské s vydáním stavebního povolení souhlasím za podmínky.

Při realizaci dopravního omezení na komunikaci I/38, bude zohledněn průjezd pro vojenské kolony a nadrozměrné soupravy dosahující těchto parametrů:

- celková délka soupravy 21,315 m;
- maximální šířka soupravy 3,6 m;
- maximální výška soupravy 4,3 m;
- poloměr otáčení 25 m;
- maximální hmotnost soupravy 90,3 tun.

V případě nemožnosti zajištění průjezdu, požaduji vytyčit objízdnou trasu a odeslat na schválení na Regionální středisko vojenské dopravy Olomouc.

Tři týdny před zahájením akce, požaduji předložit termín výstavby a schválený návrh dopravní situace.

V souladu s § 175 zákona č. 183/2006 Sb., o územním plánování a stavebním řádu Vám vydá souhrnné stanovisko za Ministerstvo obrany ČR, Sekce nakládání s majetkem, Odbor ochrany územních zájmů. Vyjádření Regionálního střediska vojenské dopravy Olomouc se stává jeho nedílnou součástí.

Kontaktní osoba: praporčík David Regmund, tel.: 973 401 554,

fax: 973 401 556,

mob.: 724 006 068

email: vd_olomouc@army.cz

major Ing. Milan Palkovič
Náčelník Regionálního střediska vojenské dopravy
podepsáno elektronicky

KRAJSKÁ HYGIENICKÁ STANICE

KRAJE VYSOČINA SE SÍDLEM V JIHLAVĚ

Tolstého 1914/15, 586 01 Jihlava, tel.: +420 567 564 551, e-mail: podatelna@khsjih.cz, ID: 4uuai3w

V Havlíčkově Brodě dne 14. března 2019

Č.j.: KHSV/04376/2019/HB/HOK/Vel
Sp. značka: S-KHSV/04376/2019
Vyřizuje: Ing. Šimon Veleba, simon.veleba@hb.khsjih.cz, 569 474 212
Č.j. odesílatele: DOP/153/2019
Počet listů/příloh: 1/0

Adresát:

Kraj Vysočina, Žižkova 1882/57, 587 33 Jihlava,

V zastoupení:

Rušar mosty, s.r.o., Slavičkova 1a, 638 00 Brno

„Skuhrov – most-PD“ – projektová dokumentace pro stavební řízení - závazné stanovisko orgánu ochrany veřejného zdraví.

Krajská hygienická stanice kraje Vysočina se sídlem v Jihlavě jako orgán ochrany veřejného zdraví, který je dotčeným správním úřadem ve smyslu ustanovení §82 odst. 2 písm. i) zák. č. 258/2000 Sb., o ochraně veřejného zdraví ve znění pozdějších předpisů (dále jen „zákon o ochraně veřejného zdraví“) a místně příslušným dle §11 odst.1 zák.č. 500/2004 Sb., správní řád ve znění pozdějších předpisů (dále jen „správní řád“), vydává ve věci „Skuhrov – most-PD“, v řízení podle § 4 odst. 2 písm. a) zákona č. 183/2006 Sb., stavební zákon ve znění pozdějších předpisů (dále jen „stavební zákon“), toto závazné stanovisko:

S projektovou dokumentací stavby „Skuhrov – most-PD“ pro řízení k povolování staveb s odkazem na §82 odst.2 písmeno t), §30, § 77 zákona o ochraně veřejného zdraví a nařízení vlády č.272/2011 Sb. o ochraně zdraví před nepříznivými účinky hluku a vibrací ve znění pozdějších předpisů se

s o u h l a s í.

Odůvodnění:

Dne 4.3.2019 byla KHS kraje Vysočina doručena žádost zplnomocněného projektanta stavby o vydání stanoviska k projektové dokumentaci pro stavební řízení „Skuhrov – most-PD“, kterou zpracovala firma Rušar mosty, s.r.o., Brno, v únoru 2019. Investorem stavby je Kraj Vysočina.

Projektová dokumentace řeší opravu stávajícího mostu ev.č. 38-058a, který přemostňuje místní komunikaci přes silnici I/38. V rámci rekonstrukce dojde vyměnění mostní svršek a sanovány stávající konstrukce. Založení mostu zůstane stávající, pouze bude vyspravena a zesílena nosná konstrukce a spodní stavba. Po provedení stavby bude hluková zátěž oproti stávajícímu stavu zmenšena – provoz bude plynulejší, povrch vozovky bude hladký. Oprava mostu bude z technologického hlediska prováděna za úplného vyloučení silničního provozu na mostě, pěší provoz musí být zachován, pro tento bude zřízena dočasná lávka či místo vyhrazené a opatřené bezpečnostními prvky pro pěší provoz. Délka opravy mostu je odhadována na 3-4 měsíce. Úplná uzavírka bude trvat max. 3 měsíce. Po dobu úplné uzavírky mostu bude doprava vedena po objízdě trase. Úpravy pod mostem, sanace podhledu nosné konstrukce a spodní stavby budou prováděny při omezeném provozu pod mostem, doprava bude řešena kyvadlově pomocí světelné signalizačního zařízení. Vzhledem k tomu, že se jedná pouze o rekonstrukci stávajícího mostu na dopravně nevýznamné komunikaci místního významu, při které nedojde k navýšení intenzity dopravy a tedy i hluku, orgán ochrany veřejného zdraví nepožaduje zpracování akustické studie či provedení měření hluku. Naopak obnovou povrchu vozovky by mělo dojít ke zlepšení stávající hlukové zátěže z provozu dopravy. V projektové dokumentaci jsou navržena technicko-organizační opatření ke snížení hluku ze stavební činnosti, která spočívají v používání strojů a mechanismů s nižšími emisemi hluku a v provádění stavebních činností pouze v denní

době. Orgán ochrany veřejného zdraví upozorňuje na skutečnost, že při provádění stavebních prací je zhotovitel stavby povinen u nejbližších chráněných venkovních a vnitřních prostorů staveb dodržet hygienické limity hluku a vibrací, které jsou stanoveny v nař.vl. č. 272/2011 Sb., o ochraně zdraví před nepříznivými účinky hluku a vibrací ve znění pozdějších předpisů.

Po posouzení uvažovaného záměru KHS kraje Vysočina konstatuje, že navrhované řešení není v rozporu s požadavky zákona č. 258/2000 Sb. o ochraně veřejného zdraví ve znění pozdějších předpisů.

Ing. Šimon Veleba
vedoucí oddělení hygieny obecné a komunální v Havlíčkově Brodě

Rozdělovník:
Rušar mosty, s.r.o., Slavíčková 1a, 638 00 Brno



Hasičský záchranný sbor Kraje Vysočina územní odbor Havlíčkův Brod

Humpolecká 3606, 580 01 Havlíčkův Brod

ADRESÁT:

Kraj Vysočina
Žižkova 57/1882
587 33 Jihlava

VYŘIZUJE: nrap.Šárka Bezděková
TEL: 950275166 / FAX: 950275108
E-MAIL: sarka.bezdekova@hasici-vysocina.cz
HAVLÍČKŮV BROD: 13.03.2019
POČET LISTŮ: 1
PŘÍLOHY: 0
Č.j.: HSJI- 1201-2/HB-2019

EV.Č.: HB-124/1-2019

Závazné stanovisko dotčeného orgánu na úseku požární ochrany

Název stavby: Skuhrov – most- PD

Místo stavby: k.ú.Skuhrov u Havlíčkova Brodu (749036), Olešná u Havlíčkova Brodu (710296)

Stavebník: Kraj Vysočina
Žižkova 1882/57, 587 33 Jihlava

Předložená dokumentace: ke stavebnímu řízení,

zpracovatel: Ing. Jaromír Rušar - ČKAIT 1000264, PD z února 2018

Hasičský záchranný sbor Kraje Vysočina (dále jen „HZS Kraje Vysočina“) jako věcně a místně příslušný dotčený orgán na úseku požární ochrany dle ustanovení § 7 odst. 4 zákona č. 320/2015 Sb., o Hasičském záchranném sboru České republiky a o změně některých zákonů (zákon o hasičském záchranném sboru), ve znění zákona č. 183/2017 Sb., a dle ustanovení § 26 odst. 2 písm. b) a ustanovení § 31 odst. 1 písm. b) zákona č. 133/1985 Sb., o požární ochraně, ve znění pozdějších předpisů (dále jen „zákon o požární ochraně“), posoudil v rozsahu níže uvedených podkladů výše uvedenou dokumentaci předloženou dne 7.3.2019 a vydává k ní v souladu s ustanovením § 31 odst. 3 zákona o požární ochraně a dále dle ustanovení § 149 odst. 1 zákona č. 500/2004 Sb., správní řád, ve znění pozdějších předpisů,


SOUHLASNÉ ZÁVAZNÉ STANOVISKO.

Odůvodnění:

HZS Kraje Vysočina vycházel při vydání závazného stanoviska z těchto podkladů:

- Souhrnná technická zpráva vč. požárně bezpečnostního řešení (zprac.: Ing. Jaromír Rušar- ČKAIT 1000264, PD 2/2018).

Posouzením předložené dokumentace dle ustanovení § 46 odst. 1 vyhlášky č. 246/2001 Sb., o stanovení podmínek požární bezpečnosti a výkonu státního požárního dozoru (vyhláška o požární prevenci), ve znění vyhlášky č. 221/2014 Sb., v rozsahu výše uvedených podkladů, dospěl HZS Kraje Vysočina k závěru, že *požárně bezpečnostní řešení* splňuje obsahové náležitosti dle ustanovení § 41 vyhlášky o požární prevenci. Z obsahu posouzeného požárně bezpečnostního řešení vyplývá, že jsou splněny technické podmínky požární ochrany kladené na danou stavbu vyhláškou č. 23/2008 Sb., o technických podmínkách požární ochrany staveb, ve znění vyhlášky č. 268/2011 Sb.



.....
plk. Mgr. Luboš Vacek
ředitel územního odboru



ARCHEOLOGICKÝ ÚSTAV
AKADEMIE VĚD ČESKÉ REPUBLIKY, BRNO, v. v. i.
ČECHYŇSKÁ 363/19
602 00 BRNO
<http://www.arub.cz>

Rušar mosty, s.r.o.
Slavičkova 1a
638 00 Brno

Váš dopis značky

Ze dne
4. 3. 2019

Naše značka
ARUB/1282 /19

Vyřizuje
Mgr. Bc. Eva
Mariánusová
Juhaňáková


V Brně dne
18. 3. 2019

Vyjádření k projektové dokumentaci pro stavbu „Skuhrov – most DSP, k.ú. Skuhrov u Havlíčkova Brodu, Olešná u Havlíčkova Brodu“, okr. Havlíčkův Brod

Archeologický ústav Akademie věd ČR, Brno, v. v. i., upozorňuje, že výše uvedená stavba se uskuteční na území s archeologickými nálezy, které je chráněno jako veřejný zájem podle zvláštních právních předpisů (zejména dle § 22, odst. 2 zákona č. 20/1987 Sb., o státní památkové péči, v platném znění). Měli dojit při provádění stavební činnosti na území s archeologickými nálezy k jakýmkoliv zásahům pod povrch terénu (hloubení výkopů apod.), je třeba předpokládat narušení nebo odkrytí archeologických nálezů a situací, čímž vzniká nutnost provedení záchranného archeologického výzkumu. Z výše uvedeného zákonného ustanovení pak stavebníkovi vyplývají následující povinnosti:

Stavebník je dle § 22 zákona č. 20/1987 Sb., o státní památkové péči, v platném znění povinen písemně ohlásit termín zahájení zemních prací již od doby přípravy stavby, nejpozději však s předstihem 30 dnů před započítím Archeologickému ústavu Akademie věd ČR, Brno, v. v. i., a umožnit jemu nebo oprávněné organizaci provedení záchranného archeologického výzkumu na dotčeném území. Výzkum je prováděn na základě dohody uzavřené mezi investorem stavby a Archeologickým ústavem AV ČR nebo oprávněnou organizací. Úhrada nákladů záchranného archeologického výzkumu se řídí ustanovením § 22, odst. 2 zákona č. 20/1987 Sb., o státní památkové péči, v platném znění.

S pozdravem


PhDr. Lumír Poláček, CSc.
ředitel

ARCHEOLOGICKÝ ÚSTAV
AV ČR, BRNO, v.v.i.
602 00 Brno, Čechyňská 363/19
Česká republika

Formulář Oznámení stavební činnosti Archeologickému ústavu AV ČR:

<http://api.archeologickamapa.cz/oznameni/0/>

<http://www.arub.cz/informace-pro-stavebniky.html>

Telefon
515 911 101

FAX

e-mail
sekretariat@arub.cz

IČO, DIČ
68081758
CZ68081758

Bank. spojení: ČSOB Brno-město
240602780/0300



ŘEDITELSTVÍ SILNIC A DÁLNIC ČR

V Jihlavě dne 27.3.2019
Č.j. 875/ŘSD/39200/2019
Vyřizuje: Ladra David
Tel. 567584646

Rušar mosty, s.r.o.

Slavíčková 1a
638 00 Brno

„Skuhrov – most – PD“

vyjádření ke stavebnímu řízení

Na základě Vaší žádosti Vám sdělujeme, že Ředitelství silnic a dálnic, Správa Jihlava souhlasí s projektovou dokumentací na akci „Skuhrov – most – PD“ na silnici I/38 k.ú. Skuhrov u Havlíčkova Brodu a k.ú. Olešná u Havlíčkova Brodu.

Veškerá dopravně inženýrská opatření (dopravní značení, objízdné trasy apod.) budou projednána a odsouhlasena Policií ČR. Následně nám budou předložena k odsouhlasení. Potřebná povolení vydává na základě žádosti Krajský úřad Kraje Vysočina, Odbor dopravy a silničního hospodářství, Žižkova 57, 587 33 Jihlava.


Před zahájením stavebních prací požádá investor (zhotovitel) Krajský úřad Kraje Vysočina, odbor dopravy a silničního hospodářství, Žižkova 57, 587 33 Jihlava o vydání zvláštního užívání. Dále uzavře smlouvu s ŘSD ČR, Správa Jihlava o pronájmu stavby silnice I. třídy a uhradí výši nájemného na předem určenou dobu. K uzavření smlouvy je nutné doložit harmonogram prací, ze kterého bude zřejmý rozsah a doba záboru stavby silnice I/38.

Po dokončení stavby bude provedeno dodatečné **majetkoprávní vypořádání** podle platných předpisů ŘSD ČR.

Souhlasíme s kácením vzrostlých stromů s obvodem do 80ti cm ve výčetní výšce 1,3m nad zemí. Pokud budou mít dřeviny požadované ke kácení větší obvod, je nezbytné získat na základě žádosti rozhodnutí příslušného orgánu ochrany přírody.

S pozdravem

Ing. Marie Tesařová
ředitelka Správy Jihlava



Adresa pro doručování:
ŘSD ČR Správa Jihlava
Kosovská 10a
586 01 Jihlava



OBECNÍ ÚŘAD SKUHROV

582 41 Skuhrov 48

E-mail: o.skuhrov@tiscali.cz

Telefon 569 458 290

Rušar mosty, s.r.o.
Slavíčková 1a
638 00 Brno

Č.j.7/2019

Vyřizuje: Zdeňka Pavlasová
Telefon: 569458290

Věc: Skuhrov - most

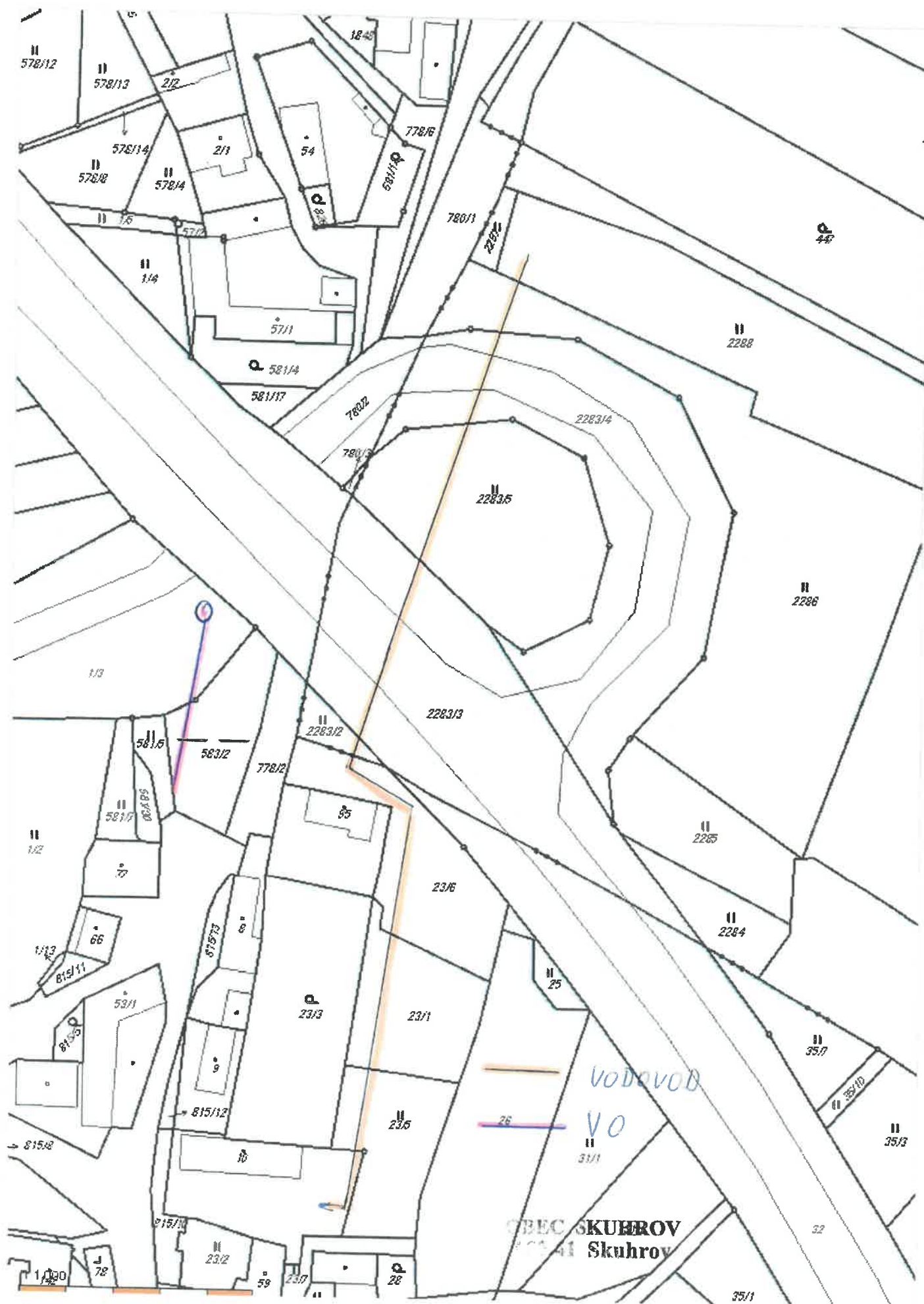
V tělese mostu se nenachází žádné podzemní vedení v majetku obce.
V zájmovém území se nachází nadzemní síť veřejného osvětlení a stožár VO.
V blízkosti se nachází vodovodní řád v majetku obce. Je orientačně zakreslen.

Příloha: Situace M 1:1000

Ve Skuhrově dne 16.1.2019

Jaroslav Jambor, starosta obce

OBEČ SKUHROV
582 41 Skuhrov





OBECNÍ ÚŘAD SKUHROV

582 41 Skuhrov 48
E-mail: o.skuhrov@tiscali.cz
Telefon 569 458 290

Rušar mosty, s.r.o.
Slavičkova 1a
638 00 Brno

Akce: Skuhrov –most-PD

1. Souhlasíme s projektovou dokumentací ke stavebnímu řízení.
2. Souhlasíme s navrženou objízdou trasou.
3. Souhlasíme s dočasným zábořem na pozemku parc.č.581/17 k.ú.Skuhrov u Havl.Brodu.
4. Souhlas dle §184a, zák.č.183/2016 Sb. st.zákona na koordinační situaci je přiložen
5. S činností v ochranném pásmu vodovodu a veřejného osvětlení souhlasíme.

Upozorňujeme, že v případě omezení dopravy semaforey na 1/38 bude podle našich zkušeností část vozidel, včetně těžkých nákladních, projíždět obcí po místní komunikaci, která není konstruována na takovou intenzitu provozu. V obci hned vedle této komunikace se nachází 1.stupeň základní školy. Při takto velkém provozu budou ohroženi místní obyvatelé.


Dále upozorňujeme, že ve stejném termínu se bude provádět oprava opěrné zdi na komunikaci III. třídy č. 34719 ve vlastnictví Kraje Vysočina a podle našich informací bude omezena nebo dokonce zastavena doprava na této komunikaci.

Ve Skuhrově dne 6.3.2019

Děkujeme za pochopení,

Jaroslav Jambor, starosta obce

OBEČ SKUHROV
582 41 Skuhrov



MĚSTSKÝ ÚŘAD HAVLÍČKŮV BROD

ODBOR ŽIVOTNÍHO PROSTŘEDÍ

Vaše značka/ze dne
04.03.2019

Naše značka (čj.)
MHB_OZP/852/2019/Km

Vyřizuje/linka
Ivana Kocmanová, 569 497 248,
ikocmanova@muhb.cz

Datum
8. dubna 2019

Počet listů: 1

Počet příloh: 1

Souhrnné vyjádření dle § 154 a § 158 zákona č. 500/2004 Sb., správní řád ve znění pozdějších předpisů (dále jen správního řádu)

Městský úřad Havlíčkův Brod, odbor životního prostředí (dále jen odbor ŽP) obdržel dne 04.03.2019 žádost o souhrnné vyjádření k projektové dokumentaci (dále jen PD) stavby: „**Skuhrov - most - PD**“ na pozemcích p.č. 1/3, 784/1, 581/17, 780/2 v k.ú. Skuhrov u Havlíčkova Brodu a 2283/4 v k.ú. Olešná u Havlíčkova Brodu, kterou podala společnost Rušar mosty, s.r.o., IČO 29362393, Majdalenky 853/19, 638 00 Brno, kancelář Slavičkova 1a, 638 00 Brno. Investorem stavby je Kraj Vysočina, Žižkova 1882/57, 587 22 Jihlava.

PD vypracovala společnost Rušar mosty, s.r.o., IČO 29362393, Majdalenky 853/19, 638 00 Brno, kancelář Slavičkova 1a, 638 00 Brno, Ing. Jaromír Rušar - ČKAIT 1000264, spolupracující projektant Miloslav Švestka, číslo zakázky 1-2019, datum vyhotovení únor 2019.

Toto vyjádření nenahrazuje příslušné souhlasy ani povolení a není rozhodnutím podle předpisů o správním řízení. Má informativní charakter a poskytuje údaje pro investora, popř. pro stavební úřad, jak ve věci dále postupovat a zda je nutné zajistit vydání konkrétních závazných stanovisek ve smyslu ust. § 4 odst. 2 zákona č. 183/2006 Sb., o územním plánování a stavebním řádu (stavební zákon), § 149 správního řádu a případně dalších zákonů.

A. Vyjádření orgánu ochrany přírody a krajiny podle zákona č. 114/1992 Sb., o ochraně přírody a krajiny ve znění pozdějších předpisů (dále jen zákona):

Dle § 7 odst. 1 zákona jsou všechny dřeviny chráněny před poškozováním a ničením. Upozorňujeme, že kácení dřevin se řídí ust. § 8 zákona a vyhlášky č. 189/2013 Sb., o ochraně dřevin a povolování jejich kácení. Příslušným orgánem ochrany přírody je v tomto případě Obecní úřad Skuhrov.

B. Stanovisko vodoprávního úřadu podle zákona č. 254/2001 Sb., o vodách a o změně některých zákonů ve znění pozdějších předpisů:

Bez připomínek.

C. Vyjádření orgánu ochrany zemědělského půdního fondu (dále jen ZPF) dle zákona č. 334/1992 Sb., o ochraně ZPF ve znění pozdějších předpisů:

Bez připomínek.

D. Vyjádření orgánu státní správy lesů podle zákona č. 289/1995 Sb., o lesích a o změně a doplnění některých zákonů ve znění pozdějších předpisů:

Bez připomínek.

E. Vyjádření z hlediska zákona č. 185/2001 Sb., o odpadech a o změně některých dalších zákonů ve znění pozdějších předpisů (dále jen zákona):

Orgán veřejné správy v oblasti odpadového hospodářství se stavbou souhlasí.

Upozorňuje, že vydává podle § 79 odst. 4 zákona závazné stanovisko z hlediska nakládání s odpady k územnímu řízení (k umístění stavby a ke změně využití území), ke stavebnímu řízení (k povolení stavby) a ke společnému územnímu a stavebnímu řízení. Pokud příslušný stavební úřad povede územní řízení či stavební řízení nebo společné řízení, bude u odboru ŽP podána žádost o vydání

Městský úřad, Havlíčkově náměstí 57, 580 61 Havlíčkův Brod 1, tel. 569 497 111, fax 569 497 117,

Odbor životního prostředí

e-mail posta@muhb.cz, <http://www.muhb.cz>, IČO: 00267449

závazného stanoviska.

F. Z hlediska zákona č. 201/2012 Sb., o ochraně ovzduší ve znění pozdějších právních předpisů:
Orgán ochrany ovzduší požaduje, aby v průběhu celé realizace výstavby byla prováděna účinná opatření na snižování prašnosti z prováděných stavebních prací.

Poučení:

Proti tomuto vyjádření je odvolání nepřipustné.


Ivana Kocmanová
referentka odboru

Příloha:

1x žádost o vydání závazného stanoviska z hlediska odpadů

Obdrží:

Rušar mosty, s.r.o., Majdalenky 853/19, 638 00 Brno - Lesná - IDDS kgah6kn



MĚSTSKÝ ÚŘAD HAVLÍČKŮV BROD

ODBOR ŽIVOTNÍHO PROSTŘEDÍ

Vaše značka/ze dne
11.4.2019

Naše značka (čj.)
MHB_OZP/1178/2019/HO

Vyřizuje - oprávněná úřední osoba/linka
Ing. Renata Horáčková, 569 497 204,
rhorackova@muhb.cz

Datum
18. dubna 2019

Počet listů: 1

Počet příloh: 0

ZÁVAZNÉ STANOVISKO

Městský úřad Havlíčkův Brod, odbor životního prostředí (dále jen odbor ŽP) jako věcně a místně příslušný orgán veřejné správy na úseku odpadového hospodářství podle § 71 písm. k) zákona č. 185/2001 Sb., o odpadech a o změně některých dalších zákonů, ve znění pozdějších právních předpisů (dále jen zákona o odpadech) a § 61 odst. 1 písm. c) zákona č. 128/2000 Sb., o obcích, ve znění pozdějších právních předpisů a podle § 11 odst. 1 zákona č. 500/2004 Sb., správní řád, ve znění pozdějších právních předpisů (dále jen správní řád), vydává na základě žádosti Kraje Vysočina, IČO 70890749, sídlo Žižkova 1882/57, 587 33 Jihlava, který zplnomocnil dne 18.1.2019 společnost Rušar mosty, s.r.o., IČO 29362393, sídlo Majdalenky 853/19, 638 00 Brno - Lesná (dále jen žadatele) ze dne 11.4.2019 toto

z á v a z n é s t a n o v í s k o .

Podle § 79 odst. 4 zákona o odpadech a § 149 odst. 1 správního řádu s povolením stavby z hlediska nakládání s odpady:

název stavby: Skuhrov - most
pozemky parc. č.: 1/3, 784/1, 780/2 a 581/17
katastrální území: Skuhrov u Havlíčkova Brodu
pozemek parc. č.: 2283/4
katastrální území: Olešná u Havlíčkova Brodu
investor: Kraj Vysočina, IČO 70890749, sídlo Žižkova 1882/57, 587 33 Jihlava

s o u h l a s í

a stanovuje následující závaznou podmínku z hlediska nakládání s odpady:

Po dokončení stavby budou odboru ŽP doloženy kopie dokladů o zákonném využití nebo odstranění odpadů vzniklých při stavbě. Z dokladů musí být patrné, jaký odpad a v jakém množství byl předán oprávněné osobě, identifikační údaje této osoby (název, sídlo, IČO oprávněné osoby) a datum předání odpadu. Čestné prohlášení nebude bráno jako doklad prokazující zákonné nakládání s odpady.

O d ů v o d n ě n í

Dne 11.4.2019 obdržel odbor ŽP žádost žadatele o vydání závazného stanoviska k povolení stavby Skuhrov - most. Předmětem stavby je rekonstrukce stávajícího mostu nad silnicí I/38 a přilehlé místní komunikace ve Skuhrově. Bude vyměněn mostní svršek a sanovány stávající konstrukce.

K žádosti byly přiloženy:

- plná moc k zastupování ze dne 18.1.2019
- projektová dokumentace s názvem Skuhrov - most, kterou vypracovala společnost Rušar mosty, s.r.o., IČO 29362393, sídlo Majdalenky 853/19, 638 00 Brno - Lesná, autorizoval Ing. Jaromír Rušar, autorizovaný inženýr pro mosty a inženýrské konstrukce ČKAIT 1000264, datum vypracování únor 2019, pod zak. číslem 1-2019.

V žádosti byly uvedeny druhy odpadů zařazené podle Katalogu odpadů, uvedeno jejich odhadované množství a navržen způsob využití nebo odstranění odpadů. Souhlasíme s navrženým způsobem využití a odstranění odpadů. Odlišný způsob využití či odstranění odpadů je nutné předem projednat s odborem ŽP.

Po prostudování předložených podkladů došel odbor ŽP k závěru, že souhlasné závazné stanovisko k povolení stavby bude vydáno s jednou podmínkou. Protože při stavbě vznikne více druhů odpadů v celkovém odhadnutém množství 829 t, bude odboru ŽP doloženo, jakým způsobem byly odpady využity nebo odstraněny.

Na nakládání s nekontaminovanou zemínou a jiným přírodním materiálem vytěženým během stavební činnosti, pokud je zajištěno, že materiál bude použit ve svém přirozeném stavu pro účely stavby na místě, na kterém byl vytěžen, se nevztahuje zákon o odpadech (§ 2 odst. 3 zákona o odpadech).

Původce odpadů je povinen se vzniklými odpady nakládat v souladu se zákonem o odpadech. Odpady není možné předávat osobám, které nejsou oprávněné k jejich převzetí. Ukládání odpadů na povrchu terénu je možné pouze za splnění legislativních podmínek, především v souladu s vyhláškou č. 294/2005 Sb., o ukládání odpadů na skládky a jejich využívání na povrchu terénu, ve znění pozdějších právních předpisů.

Toto závazné stanovisko nenahrazuje rozhodnutí a stanoviska orgánů státní správy vydávaná podle dalších zvláštních právních předpisů.

Výše stanovená podmínka je závazná pro správní úřady, které vydávají rozhodnutí podle zvláštních právních předpisů (zákon č. 183/2006 Sb., o územním plánování a stavebním řádu, ve znění pozdějších právních předpisů).

P o u č e n í

Proti tomuto závaznému stanovisku se nelze samostatně odvolat. Opravné prostředky lze proti němu uplatnit pouze v režimu § 149 odst. 5 nebo § 149 odst. 6 správního řádu.

Ing. Renata Horáčková
referentka odboru

Obdrží:

Kraj Vysočina, Žižkova 188/57, 587 33 Jihlava (zastoupený společností Rušar mosty, s.r.o., Majdalenky 853/19, 638 00 Brno - Lesná - IDDS kgah6kn)

MĚSTSKÝ ÚŘAD V HAVLÍČKOVĚ BRODĚ

odbor dopravy

Havlíčkovo nám. 57, 580 61 Havlíčkův Brod, tel. 569 497 111, e-mail: od@muhb.cz

Č.j.: MHB_DOP/875/2019/JTE

Havlíčkův Brod, dne 12.3.2019

Vyřizuje: Teplan Jaroslav

RUŠAR MOSTY, S.R.O., MAJDALENKY 853, 638 00 BRNO

Vyjádření k projektové dokumentaci pro stavební povolení stavby: *Skuhrov - most – PD*

Odboru dopravy Městského úřadu v Havlíčkově Brodě jako silničnímu správnímu úřadu příslušnému dle § 40 odst. 4 písm. a) zákona č. 13/1997 Sb., o pozemních komunikacích, ve znění pozdějších předpisů byla předložena k posouzení PD pro výše uvedenou stavbu. Předmětem projektové dokumentace je rekonstrukce mostního objektu na místní komunikaci v obci Skuhrov.

Jedná se o rekonstrukci mostního objektu. Stávající most je ve špatném technickém stavu a již nesplňuje požadavky na bezpečný a plynulý provoz. Bude vyměněn mostní svršek a sanovány stávající konstrukce. Most se nachází na místní komunikaci a přemostňuje silnici č. I/38. Oprava mostu bude z technologického hlediska prováděna za úplného vyloučení silničního provozu na mostě, pěší provoz musí být zachován, pro tento bude zřízena dočasná lávka či místo vyhrazené a opatřené bezpečnostními prvky pro pěší provoz. Délka opravy mostu je odhadována na 3-4 měsíce. Po dobu úplné uzavírky mostu bude doprava vedena po objízdné trase. Aby mohla být stále dopravně obsluhována místní část obce po levé straně silnice č. I/38, dojde k rozdělení stavby na dvě etapy.

Odbor dopravy Městského úřadu v Havlíčkově Brodě posoudil předložené doklady z hlediska silničních zájmů a ve smyslu ustanovení zákona č. 13/1997 Sb., o pozemních komunikacích, ve znění pozdějších předpisů a ustanovení vyhlášky č. 104/1997 Sb., kterou se provádí zákon o pozemních komunikacích, ve znění pozdějších předpisů a vydává ke shora uvedenému záměru

souhlasné vyjádření

k realizaci stavby: „Skuhrov - most – PD“. Odbor dopravy Městského úřadu v Havlíčkově Brodě k realizaci uvedené stavby dle předložené dokumentace nemá připomínek a souhlasíme s vydáním stavebního povolení pro uvedenou akci včetně předběžného souhlasu s umístěním přechodné úpravy provozu při opravě mostu.

Upozorňujeme, že před vlastním zahájením stavebních prací v silničním pozemku je nutné požádat příslušný silniční správní úřad o vydání povolení o stanovení přechodné úpravy provozu podle § 77 odst. 1 písm. c) zákona č. 361/2000 Sb. o provozu na pozemních komunikacích po předchozím písemném vyjádření Policie ČR, Krajského ředitelství policie Kraje Vysočina, Územního odboru Havlíčkův Brod, Dopravního inspektorátu.


Dále upozorňujeme, že před vlastním zahájením stavebních prací je nutné požádat příslušný silniční správní úřad (Obec Skuhrov) o vydání rozhodnutí na úplnou uzavírku komunikace podle § 24 zákona č. 13/1997 Sb. o pozemních komunikacích.

Žádosti předkládá zhotovitel předmětné stavby a to v rozsahu stanoveném vyhláškou ministerstva dopravy a spojů č. 104/1997 Sb., ve znění pozdějších předpisů, nejméně 20 dnů předem (u uzavírky 30 dnů), aby dopravní úřady měli možnost projednat věc s účastníky řízení a dotčenými orgány.

Naše souhlasné vyjádření platí pouze v rozsahu naší příslušnosti dané zákonnými předpisy.

Bc. Martin Stehno
vedoucí odboru dopravy

OTISK ÚŘEDNÍHO RAZÍTKA



MĚSTSKÝ ÚŘAD HAVLÍČKŮV BROD

ODBOR ROZVOJE MĚSTA
ÚSEK ÚZEMNÍHO PLÁNOVÁNÍ A GIS

Vaše značka (čj.)

Naše značka (čj.)

MHB ORM/255/2018/VH-2

JID:29747/2018/muhb

Vyřizuje/linka

Ing. Veronika Havlíčková, 569 497 137,

vhavlickova@muhb.cz

Vypraveno dne

24. dubna 2019

Počet stran: 4

Z toho stran příloh: 1

ZÁVAZNÉ STANOVISKO

orgánu územního plánování

Městský úřad Havlíčkův Brod jako orgán územního plánování příslušný podle § 6 odst. 1 písm. e) zákona č. 183/2006 Sb., o územním plánování a stavebním řádu (stavební zákon), ve znění zákona č. 225/2017 Sb., dále jen („stavební zákon“), přezkoumal podle § 96b odst. 3 stavebního zákona z hlediska souladu s politikou územního rozvoje, s územně plánovací dokumentací a z hlediska uplatňování cílů a úkolů územního plánování záměr:

SKUHROV - MOST

Záměr je přípustný po splnění následující podmínky:

Záměr bude umístěn v souladu s dokumentací pro stavební povolení, jejíž část je přílohou tohoto závazného stanoviska (situace). Další podmínky pro přípravu a uskutečnění záměru se nestanoví.

Závazné stanovisko platí dva roky od jeho vydání.

Odůvodnění:

Záměr byl předložen orgánu územního plánování k vydání závazného stanoviska dne 4. 3. 2019 projekční kanceláří RUŠAR mosty, s.r.o., Slavičкова 1a, 638 00 Brno, zastupující stavebníka Kraj Vysočina, Žižkova 1882/57, 587 33 Jihlava.

Podklady pro vydání závazného stanoviska:

- Dokumentace pro stavební povolení (zpracovaná 02/2019), která obsahuje průvodní zprávu, souhrnnou technickou zprávu, situační výkresy, dokumentaci stavebních objektů - most + přechodné dopravně inženýrské opatření a dokladovou část. Dokumentace je zpracovaná projekční kanceláří RUŠAR mosty s. r.o., Majdalenky 19, 638 00 Brno. Zodpovědný projektant Ing. Jaromír Rušar - ČKAIT 1000264.
- Politika územního rozvoje České republiky, ve znění její aktualizace č. 1, schválené usnesením vlády ČR č. 276 dne 15. 4. 2015 (dále jen PÚR).
- Zásady územního rozvoje Kraje Vysočina, ve znění Aktualizace č. 1, č. 2, č. 3, č. 5 (nabytí účinnosti poslední aktualizace dne 30. 12. 2017) a rozsudku Krajského soudu v Brně z 13. 4. 2017 (dále jen ZÚR Kraje Vysočina)
- Územní plán Skuhrov vydaný zastupitelstvem obce, který nabyl účinnosti dne 6. 5. 2009, ve znění Změn č. 1, 2 a 3 - nabytí účinnosti poslední změny dne 19. 7. 2018.
- Územní plán Olešná vydaný zastupitelstvem obce, který nabyl účinnosti 11. 7. 2014.

Orgán územního plánování po prostudování předložené dokumentace dospěl k závěru, že se jedná o změnu v území ve smyslu § 96b stavebního zákona ve spojení s § 2 odst. 1 písm. a) stavebního zákona - jedná se o rekonstrukci mostního objektu.

Orgán územního plánování přezkoumal záměr podle § 96b odst. 3 stavebního zákona, zda je přípustný z hlediska souladu s politikou územního rozvoje a územně plánovací dokumentací a z hlediska uplatňování cílů a úkolů územního plánování, či nikoliv.

Platná Politika územního rozvoje České republiky záměr neřeší.

Platný Územní plán Skuhrov je v souladu s vydanými Zásadami územního rozvoje Kraje Vysočina, proto byl záměr posuzován z hlediska souladu s územním plánem.

Platný Územní plán Olešná je v souladu s vydanými Zásadami územního rozvoje Kraje Vysočina, proto byl záměr posuzován z hlediska souladu s územním plánem.

Posuzovaný záměr - jedná se o rekonstrukci mostního objektu. Stávající most je ve špatném technickém stavu a již nesplňuje požadavky na bezpečný a plynulý provoz. Bude vyměněn mostní svršek a sanovány stávající konstrukce. Most se nachází na místní komunikaci a přemostuje silnici I/38. V daném úseku se jedná o kategorii komunikace MO2 9,9/7,9/50. Tento projekt předpokládá minimální úpravy vedení pozemní komunikace. Směrově bude zachováno přibližně stávající vedení. Osa komunikace je na předmostí v levotočivém oblouku, na mostě směrově v přímé, za mostem navazuje pravotočivý oblouk, vlevo se na oblouk za mostem napojuje místní komunikace. Na mostě bude provedena komunikace v novém šířkovém uspořádání. Šířka mezi obrubami činí 7,373 m a volná šířka 8,373. Toto odpovídá komunikaci MO2 9,9/7,9/50. Na předmostích šířkové uspořádání komunikace plynule přechází na stávající stav - cca 8 m za rampovitým ukončením před mostem a 36 m za rampovitým ukončením za mostem. Stávající šířka zpevnění komunikace mimo plánovanou úpravu činí 6,57 m před mostem a 7,12 m za mostem. Dle předložené dokumentace jsou záměrem trvale dotčeny pozemky parc. č. 1/3, 784/1 a 780/2 v k. ú. Skuhrov u Havlíčkova Brodu a pozemek parc. č. 2283/4 v k. ú. Olešná u Havlíčkova Brodu.

Části pozemků parc. č. 1/3, 784/1 a 780/2 v k. ú. Skuhrov u Havlíčkova Brodu, které jsou dotčeny výše popsáním záměrem, se dle platného Územního plánu Skuhrov nachází v zastavěném území obce v ploše s funkčním využitím „DS - silniční doprava“. Dle platného územního plánu je v plochách „DS“ stanoveno hlavní využití pro stavby a zařízení pro silniční, cyklistickou a pěší dopravu či dopravu v klidu, včetně staveb a zařízení, jejichž užívání je se silniční dopravou neoddelitelně spjato (např. autobusová zastávka, autobusové nádraží, čerpací stanice pohonných hmot apod.) a dále pro veřejná prostranství a zeleň. Z hlediska funkčního využití je výše popsáný záměr v souladu s platným Územním plánem Skuhrov.

Pozemek parc. č. 2283/4 v k. ú. Olešná u Havlíčkova Brodu, který je dotčen výše popsáním záměrem, se dle platného Územního plánu Olešná nachází v nezastavěném území obce v ploše s funkčním využitím „DS - plochy dopravní infrastruktury - silniční“. Dle platného územního plánu je v plochách „DS“ stanoveno hlavní využití pro stavby a zařízení pro silniční dopravu (motorovou, cyklistickou i pěší). Přípustné v těchto plochách je mimo jiné využití pro mosty, opěrné stěny a terénní úpravy. Z hlediska funkčního využití je výše popsáný záměr v souladu s platným Územním plánem Olešná.

Části pozemků parc. č. 1/3, 784/1 a 780/2 v k. ú. Skuhrov u Havlíčkova Brodu, které jsou dotčeny výše popsáním záměrem, se dle platného Územního plánu Skuhrov nachází v koridoru pro homogenizaci trasy silnice I/38, který je v řešeném území vymezen o šířce 150 m mimo zastavěné území, uvnitř zastavěného území je koridor zúžen na šířku ochranného pásma a uličního profilu, tj. 20-100 m. Dle platného územního plánu jsou v plochách koridorů dopravní infrastruktury nepřipustné následující způsoby využití: realizace jakýchkoliv trvalých staveb či zařízení, kromě staveb a zařízení dopravní či technické infrastruktury a realizace opatření a úprav krajiny, které mají charakter dlouhodobé investice (např. zalesnění, výstavba rybníků apod.). Výše popsáný záměr je v koridoru homogenizace přípustný.

Pozemek parc. č. . 2283/4 v k. ú. Olešná u Havlíčkova Brodu, který je dotčen výše popsáním záměrem, se dle platného Územního plánu Olešná nachází v koridoru pro homogenizaci trasy silnice I/38 - koridor X1 o šířce 100m. Koridory dopravní infrastruktury slouží k ochraně území před zásahy, které by podstatně znesnadňovaly nebo prodražovaly budoucí realizaci staveb dopravní infrastruktury. Výše popsáný záměr je v koridoru homogenizace přípustný.

Z uvedených důvodů dospěl orgán územního plánování k závěru, že posuzovaný záměr je přípustný.

Platnost závazného stanoviska lze prodloužit, pokud se nezmění podmínky v území.

Závazné stanovisko nepozbývá platnosti:

- a) bylo-li na základě žádosti podané v době jeho platnosti vydáno územní rozhodnutí, společné povolení nebo jiné obdobné rozhodnutí podle jiného zákona a toto rozhodnutí nabylo právní moci,
- b) byla-li na základě návrhu veřejnoprávní smlouvy nahrazující územní rozhodnutí nebo společné povolení podaného v době jeho platnosti uzavřena veřejnoprávní smlouva a tato veřejnoprávní smlouva nabyla účinnosti, nebo
- c) nabyli-li právních účinků územní souhlas nebo společný územní souhlas a souhlas s provedením ohlášeného stavebního záměru vydaný k oznámení stavebního záměru učiněného v době platnosti závazného stanoviska.

Dostane-li se toto závazné stanovisko do rozporu s politikou územního rozvoje nebo s územně plánovací dokumentací, která byla vydána po vydání závazného stanoviska, orgán územního plánování, který závazné stanovisko vydal, je nahradí z moci úřední novým závazným stanoviskem.

Závazné stanovisko není dle § 149 odst. 1 správního řádu samostatným rozhodnutím ve správním řízení a nelze se proti němu samostatně odvolat.

Ing. Veronika Havlíčková
referentka úseku územního plánování a GIS



Přílohy:

- C.3 - Koordinační situace - výřez (dle předložené projektové dokumentace)

Obdrží:

- Projekční kancelář RUŠAR mosty, s.r.o., Slavičкова 1a, 638 00 Brno (žadatel - projektant)
- Městský úřad Havlíčkův Brod, stavební úřad (na vědomí)



KRAJSKÝ ÚŘAD KRAJE VYSOČINA
Odbor životního prostředí a zemědělství
Žižkova 57, 587 33 Jihlava, Česká republika
tel.: 564 602 111, e-mail: posta@kr-vysocina.cz

Rušar mosty, s.r.o.
Slavíčková 1a
638 00 BRNO

(obdrží prostřednictvím datové schránky)

Váš dopis značky/ze dne DOP/151/2019 4. 3. 2019	Číslo jednací KUJI 18840/2019 OZPZ 168/2019	Vyřizuje/telefon Michal Fryš/564602504	V Jihlavě dne 22. 3. 2019
---	---	---	------------------------------

Skuhrov – most - PD

Krajský úřad Kraje Vysočina, odbor životního prostředí a zemědělství obdržel dne 6. 3. 2019 vaši žádost o vyjádření ke stavebnímu řízení na akci „Skuhrov – most - PD“ z hlediska zákona č. 100/2001 Sb., o posuzování vlivů na životní prostředí a o změně některých souvisejících zákonů, v účinném znění (dále jen zákona č. 100/2001 Sb.) a z hlediska § 45i odst. 1 zákona č. 114/1992 Sb., o ochraně přírody a krajiny, ve znění pozdějších předpisů (dále jen zákona č. 114/1992 Sb., o ochraně přírody).

Dle předložené dokumentace pro stavební povolení zpracované vámi v únoru 2018 se jedná o rekonstrukci mostního objektu na místní komunikaci, který přemostňuje silnici I/38. Most je ve špatném technickém stavu, vyměněn bude mostní svršek a sanovány stávající konstrukce. Výškově bude niveleta na mostě zvednuta o cca 40 mm, bude kopírovat podélný spád nosné konstrukce. Na mostě bude provedena komunikace v novém šířkovém uspořádání odpovídající kategorii MO2 9,9/7,9/50 (šířka mezi obrubami a zároveň volná šířka bude činit 7,373 m, šířka pruhů 2x2,75 m, vodící proužek 2x0,25 m, zpevněná krajnice 2x0,687 m). Na mostě budou zřízeny odvodňovače s podélným potrubím svádějící vodu do rigolu silnice I/38, který bude opevněn lomovým kamenem do betonu 2,0x2,0 m. Délka úpravy komunikace je 93,742 m.

1) Vyjádření dle zákona č. 100/2001 Sb. (EIA)

Krajský úřad Kraje Vysočina, odbor životního prostředí a zemědělství jako příslušný úřad dle § 22 zákona o EIA sděluje:

Dle § 4 odst. 1 písm. c) zákona č. 100/2001 Sb. se jedná o nevýznamnou změnu záměru uvedeného v bodě 49 přílohy č. 1 zákona č. 100/2001 Sb. (*silnice všech tříd a místní komunikace I. a II. třídy o méně než čtyřech jízdních pružích od délky 2 km ...*), která nepodléhá zjišťovacímu řízení.

Vypracoval: Mgr. Michal Fryš (tel.: 564 602 504)

Krajský úřad Kraje Vysočina
Žižkova 57, 587 33 Jihlava, IČO: 70890749
ID datové schránky: ksab3eu, e-mail: posta@kr-vysocina.cz

2) Stanovisko k dotčení evropsky významných lokalit a ptačích oblastí (Natura 2000)

Krajský úřad Kraje Vysočina, odbor životního prostředí a zemědělství, jako příslušný orgán vykonávající v přenesené působnosti státní správu ochrany přírody a krajiny podle ustanovení § 77a odst. 4 písm. n) zákona č. 114/1992 Sb., o ochraně přírody, po posouzení uvedeného záměru vydává v souladu s ustanovením § 45i odst. 1 zákona č. 114/1992 Sb., o ochraně přírody toto stanovisko:

záměr „Skuhrov – most - PD“ nemůže mít významný vliv na předmět ochrany nebo celistvost evropsky významné lokality nebo ptačí oblasti.

Odůvodnění:

Podkladem pro posouzení vlivu záměru na evropsky významné lokality nebo ptačí oblasti byla žádost i skutečnosti obecně známé. Za skutečnosti obecně známé považuje OŽPZ KrÚ Kraje Vysočina, mj. takové poznatky, které jsou abstrahované (zpravidla odbornou literaturou) z většího počtu obdobných případů a je tedy možné je předpokládat i u obdobného případu jedinečného. Dále má OŽPZ KrÚ Kraje Vysočina, za skutečnosti obecně známé ty, které se sice týkají jedinečného jevu, ale byly už dříve (tj. nezávisle na vedeném řízení) popsány a tento popis je veřejně přístupný. Podkladem pro posouzení vlivu záměru jsou i skutečnosti známé z úřední činnosti. Zde se jedná zejména o vymezení evropsky významných lokalit (dále také „EVL“) a ptačích oblastí (v Kraji Vysočina není žádná ptačí oblast), předměty jejich ochrany (viz např. <http://www.nature.cz/natura2000-design3/hp.php>), aktuální stav předmětu ochrany, inventarizační průzkumy pro EVL a plány péče pro zvláště chráněná území na území EVL), odborné informace o přírodních stanovištích (např. <http://www.biomonitoring.cz/stanoviste.php>), ekologii, biologii, rozšíření, ohrožení a péči o druhy (např. <http://www.biomonitoring.cz>).

Příslušný úřad vychází z úvahy, že výše uvedený záměr nebude mít vliv na životní prostředí přesahující pozemky, na kterých je záměr umístěn (záměr svými negativními vlivy nebude překračovat limitní hodnoty stanovené zvláštními právními předpisy za hranicí pozemků určených k jeho realizaci) při předpokladu zachování v žádosti uvedených parametrů a činností. Nejblíže záměru se nachází evropsky významná lokalita EVL Havranka CZ0610022 (4,9 km od záměru severovýchodním směrem), která je vyhlášena pro ochranu přírodního stanoviště č. 6410 Bezkolencové louky na vápnitých, rašelinných nebo hlinito-jílovitých půdách (*Molinion caeruleae*).

Vzdálenost EVL od daného záměru, její předmět ochrany a konkrétní výše uvedená činnost zaručují, že nemůže dojít k jejímu ovlivnění, a proto lze vyloučit negativní vliv záměru na evropsky významné lokality a ptačí oblasti (Natura 2000) při předpokladu zachování v žádosti uvedených parametrů a činností.

Toto stanovisko nenahrazuje stanoviska a vyjádření z hlediska druhové ochrany vydávaná podle zákona č. 114/1992 Sb., o ochraně přírody, případně dalších předpisů. Stanovisko není vydáváno ve správním řízení (§ 90 odst. 1 zákona o ochraně přírody) a nelze proti němu podat odvolání.

Vypracovala: Mgr. Zdeňka Brunová (tel.: 564 602 505)

Mgr. Michal Fryš
úředník odboru životního prostředí
a zemědělství

Mgr. Zdeňka Brunová
úředník odboru životního prostředí
a zemědělství

KRAJSKÝ ÚŘAD KRAJE VYSOČINA
Odbor dopravy a silničního hospodářství
Žižkova 57, 587 33 Jihlava, Česká republika
tel.: 564 602 234, e-mail: posta@kr-vysocina.cz

Rušar mosty, s.r.o.
Majdalenky 853/19
Lesná
638 00 Brno

Váš dopis značky/ze	Číslo jednací KUJI 18813/2019-HÁ/V/22 ODSH 34/2018	Vyřizuje/telefon Iveta Hájková 564 602 329	V Jihlavě dne 11. 03. 2019
---------------------	--	--	-------------------------------

„Skuhrov – most - PD“ – vyjádření ke stavebnímu řízení

Krajský úřad Kraje Vysočina, Odbor dopravy a silničního hospodářství (dále jen krajský úřad) obdržel dne 04. 03. 2019 Vaši žádost o vyjádření ke stavebnímu řízení na stavbu „Skuhrov – most - PD“.

Krajský úřad vykonává působnost silničního správního úřadu a speciálního stavebního úřadu ve věcech silnic I. tříd dle § 40 odst. 3 písm. d) zákona č. 13/1997 Sb., o pozemních komunikacích, ve znění pozdějších předpisů (dále jen zákon o pozemních komunikacích).

Krajský úřad nemá připomínky k předmětné stavbě za splnění následujících podmínek:

1. Realizace stavby si vyžádá částečnou uzavírkou silnice I/38 pod mostem a úplnou uzavírkou na nájezdové rampě silnice I/38 proto je nutné požádat krajský úřad jako příslušný silniční správní úřad o povolení uzavírky a nařízení objížděky dle § 24 zákona a pozemních komunikacích. Žádost o uzavírkou silnice musí být podána v dostatečném předstihu před zahájením stavebních prací.
2. V době realizace stavby bude nutné umístění dopravního značení na silnici I/38, proto je třeba požádat krajský úřad, který je příslušný dle § 124 odst. 4 písm. b) zákona č. 361/2000 Sb., o provozu na pozemních komunikacích, ve znění pozdějších předpisů, o stanovení přechodné úpravy provozu na silnici I/38. Toto stanovení lze vydat po předchozím projednání s příslušným orgánem Policie ČR.

S pozdravem

Iveta Hájková
úředník odboru dopravy a silničního hospodářství
podepsáno elektronicky

KRAJSKÝ ÚŘAD KRAJE VYSOČINA
Odbor dopravy a silničního hospodářství
Žižkova 57, 587 33 Jihlava, Česká republika
tel.: 564 602 235, e-mail: posta@kr-vysocina.cz

Rušar mosty, s.r.o.
Majdalenky 853/19
638 00, Brno
(prostřednictvím DS)

Váš dopis značky/ze dne
4. 3. 2019

Číslo jednací
26904/2019

Vyřizuje/telefon
Bc. Lukáš Čaha
Tel.: 564 602 380
caha.l@kr-vysocina.cz

V Jihlavě dne
2. dubna 2019

Věc: Vyjádření k projektové dokumentaci rekonstrukce mostu ev. č. 38-058a na MK v obci Skuhrov

Krajský úřad Kraje Vysočina, odbor dopravy a silničního hospodářství obdržel dne 4. 3. 2019 podklady k projektové dokumentaci rekonstrukce mostu s ev. č. 38-058a v obci Skuhrov.

Krajský úřad Kraje Vysočina, odbor dopravy a silničního hospodářství oddělení dopravní obslužnosti k předložené žádosti sděluje následující:

Po MK v předmětném úseku v současné době provozuje veřejnou osobní linkovou dopravu vnitrostátní dopravce:

ARRIVA VÝCHODNÍ ČECHY a.s., Na Ostrově 177, 537 01 Chrudim

- linka 600960 Havlíčkův Brod – Habry – Chrtň – Golčův Jeníkov – Čáslav
- linka 600970 Havlíčkův Brod – Olešná – Tis – Habry

Vyjádření dopravní obslužnosti se vztahuje pouze ke spojům a linkám zajišťující závazek veřejné služby – spoje výše uvedených linek.

Objízdna trasa pro veřejnou osobní linkovou dopravu (VLOD) je navržena ve směru od Havlíčkova Brodu po I/38 – III/34711 – MK – Skuhrov – I/38 a dále ve stávajícím směru. Platí obousměrně. Oddělení dopravní obslužnosti s navrženou objízdnou trasou **souhlasí**.

Při přípravě jízdních řádů mohou nastat ještě nové úpravy, například nutnost přemístit zastávku. O této potřebě bychom Vás obratem informovali. V případě jakýchkoliv změn nás informujte z důvodu zajištění dopravní obslužnosti.

Důležité upozornění. Do doby realizace stavebních prací může dojít ke změně dopravce a vedení linek. Od roku 2020 se počítá s novým systémem veřejné dopravy, tzv. Veřejná doprava Vysočiny. Nový systém veřejné dopravy může mít zásadní vliv na řešení dané uzavírky. Žádost o souhlas s dočasným přemístěním zahájením zastávek musí zhotovitel předložit dopravnímu úřadu (pan Ing. Kovář) minimálně 30 dní před zahájením stavebních prací.

Děkuji s pozdravem

Ing. Hana Strnadová
vedoucí odboru dopravy a silničního hospodářství



Pomáhat a chránit

KRAJSKÉ ŘEDITELSTVÍ POLICIE KRAJE VYSOČINA

ÚZEMNÍ ODBOR HAVLÍČKŮV BROD

Dopravní inspektorát



Č. j. KRPJ-27522-1/ČJ-2019-161606

Havlíčkův Brod 20. března 2019

Počet stran: 3

Rušar mosty, s.r.o.

Slavičkova 1a

638 00 Brno

ISDS: kgah6kn

Skuhrov – most - PD – stanovisko ke stavebnímu řízení

K zn: DOP/146/2019

Na základě Vaší žádosti o vydání stanoviska k projektové dokumentaci stavební akce: „**Skuhrov – most - PD**“ ve stupni DSP, Vám z hlediska BESIP sdělujeme následující.

Policie České republiky, ÚZEMNÍ ODBOR HAVLÍČKŮV BROD, Dopravní inspektorát jako orgán státní správy ve věcech bezpečnosti a plynulosti provozu na pozemních komunikacích ve smyslu ustanovení § 2 zákona č. 273/2008 Sb., o Policii České republiky, v platném znění, na základě § 16 odst. 2 písm. b) zákona č. 13/1997 Sb., o pozemních komunikacích, v platném znění,

vydává souhlasné stanovisko

k předložené projektové dokumentaci pro stavební řízení s případnými zdůrazněními či podmínkami v níže uvedených bodech.

1. Stanovisko ke stavbě a k místní úpravě provozu na pozemních komunikacích:

- Byla předložena dokumentace se situací stavby (viz ilustračně 2. strana).
- S vydáním stavebního povolení souhlasíme.
- Úprava provozu na pozemních komunikacích musí být v souladu s vyhláškou č. 294/2015 Sb., kterou se provádí pravidla provozu na pozemních komunikacích.
- Stanovisko k místní úpravě provozu na pozemních komunikacích dle §77 odst. 2 písm. b) zákona č. 361/2000 Sb., o silničním provozu, v platném znění, bude ve formě souhlasu vydáno pro úkon stanovení příslušným úřadem až před uvedením stavby do provozu.

2. Stanovisko Policie ČR k přechodné úpravě provozu na pozemních komunikacích ve smyslu ustanovení § 77 odst. 2 písm. b) zákona č. 361/2000 Sb., o silničním provozu:

- S návrhem DIO (viz. ilustračně 3. strana) pro kompletaci PD předběžně souhlasíme, bereme ho jako ilustrační. Před zahájením činností dle aktuální dopravní situace bude nutno DIO přizpůsobit a odsouhlasit, detailně zpracovat zejména ve vztahu k VDZ č. V13

Nádražní 59
580 01 Havlíčkův Brod

Tel.: +420 974 271 258
Fax: +420 974 271 928
Email: petr.tomsofsky@pcr.cz

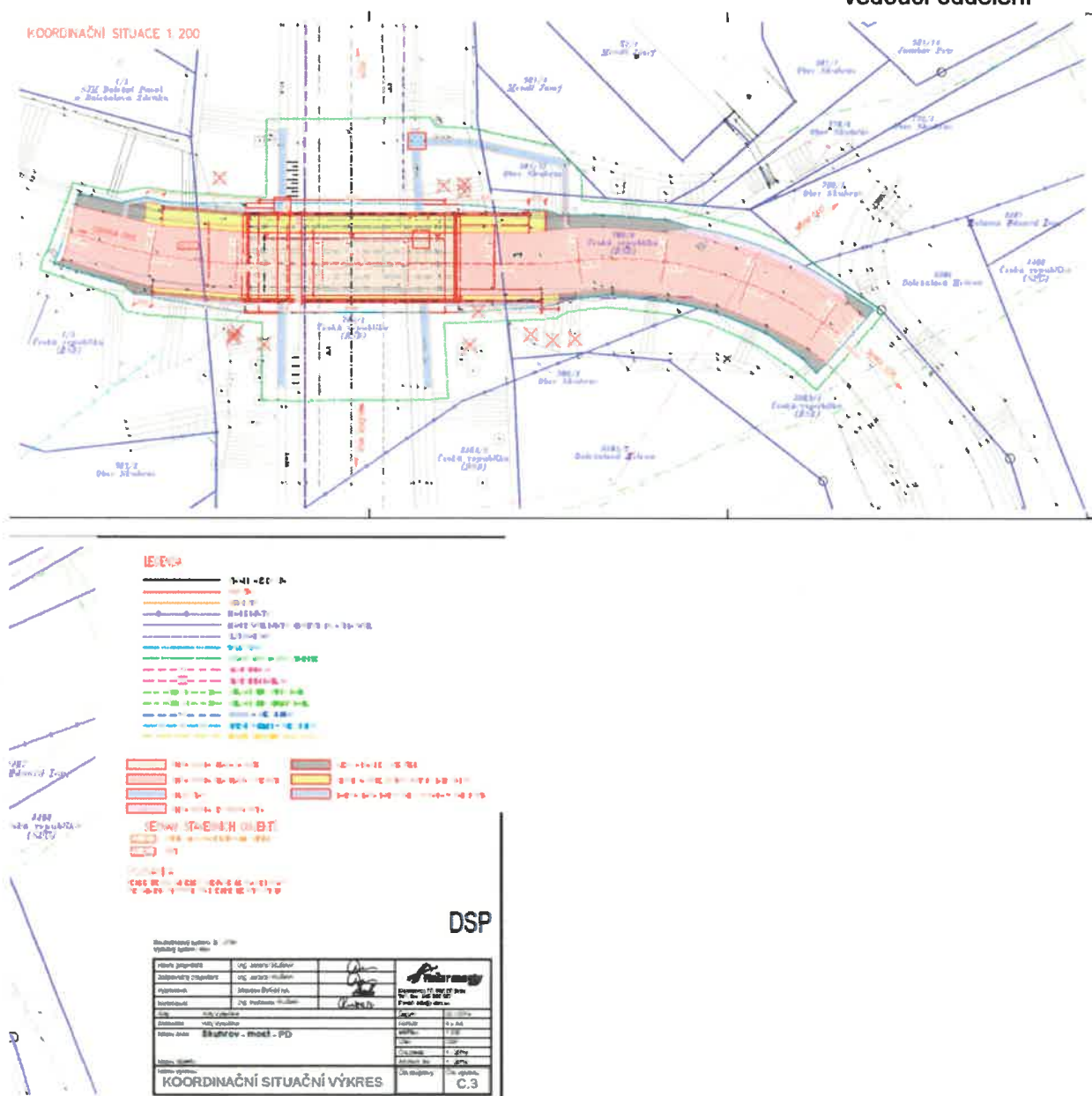
a v návaznosti na vlečné křivky. Je třeba počítat s tím, že DIO bude zasahovat i do sousedních křižovatek.

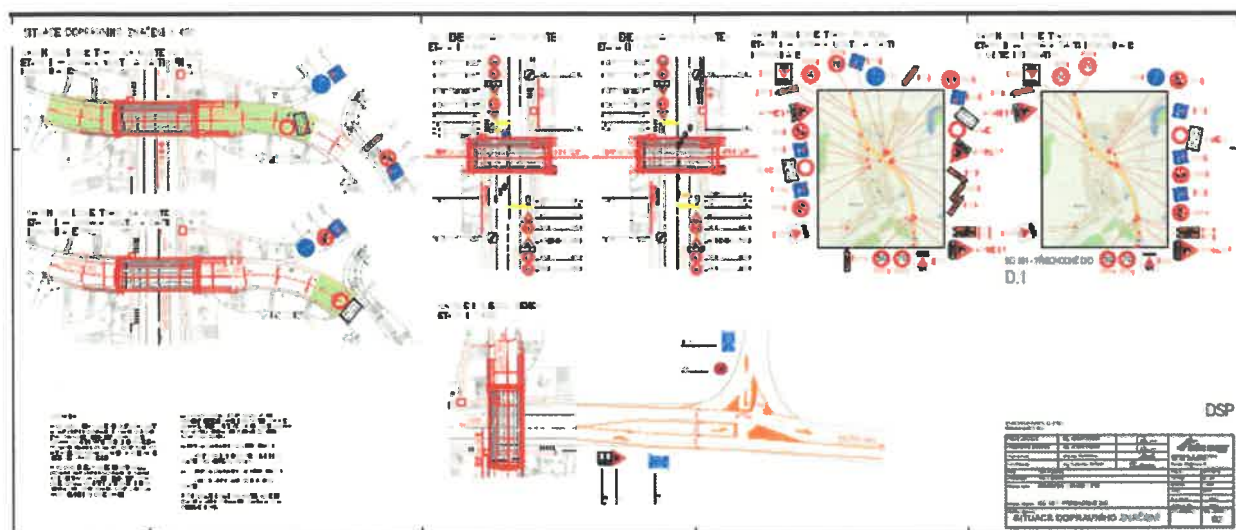
- Pro omezení provozu při stavbě má povinnost zhotovitel stavby požádat o stanovisko Policie ČR, Územní odbor Havlíčkův Brod, Dopravní inspektorát k přechodnému dopravnímu značení.

Výše uvedené stanovisko je společné i za Policii ČR, Krajské ředitelství policie kraje Vysočina, Odbor služby dopravní policie.

Zpracoval: por. Bc. Petr Tomšovský
komisař

npor. Mgr. David HOSPODKA
vedoucí oddělení





MĚSTSKÝ ÚŘAD HAVLÍČKŮV BROD
stavební úřad
Havlíčkovo náměstí 57, 580 61 Havlíčkův Brod

Č.j.: MHB_ST/415/2019/Ve
JID: 23311/2019/muhb

Havlíčkův Brod, dne 1.4.2019
tel: 569 497 211, e-mail: bvesely@muhb.cz

STANOVISKO

Závazná část:

Městský úřad Havlíčkův Brod, jako stavební úřad příslušný podle § 13, odst. 1, písm. c) zákona č. 183/2006 Sb., o územním plánování a stavebním řádu, ve znění pozdějších předpisů (dále jen "stavební zákon"), po posouzení žádosti o vyjádření ke stavebnímu řízení ve věci:

SKUHROV - MOST **Skuhrov, Olešná**

na pozemku parc. č. 1/3, 784/1, 581/17, 780/2 v katastrálním území Skuhrov u Havlíčkova Brodu, parc. č. 2283/4 v katastrálním území Olešná u Havlíčkova Brodu

(dále jen "záměr"), podle ustanovení § 79 odst.5 stavebního zákona shledal, že záměr nevyžaduje projednání v územním řízení, jedná se o stavební úpravy a udržovací práce na stavbě pro dopravu.

Odůvodnění:

Stavební úřad obdržel dne 4.3.2019 žádost o vyjádření, zda-li je nutné most územně umísťovat či nikoliv. Stavební úřad vydal k záměru informaci formou stanoviska.

Jedná se o rekonstrukci mostního objektu - most ev.č. 38-058a se nachází na místní komunikaci a přemostňuje silnici I/38. Stávající most je ve špatném technickém stavu a již nesplňuje požadavky na bezpečný a plynulý provoz. Bude vyměněn mostní svršek a sanovány stávající konstrukce. Jde o opravu stávajícího mostu se zachováním spodní stavby, zesílení nosné konstrukce a výměnou mostního svršku. Na mostě bude nové šířkové uspořádání komunikace. Šířka mezi obrubami a zároveň volná šířka bude činit 7,4 m. Šířkové uspořádání komunikace odpovídá kategorii komunikace MO2 9,9/7,9/50. Šířka pruhů 2x 2,75 m, vodící proužek 2x 0,25 m, zpevněná krajnice 2x 0,7 m. Na mostě zřízen levostranný revizní chodník š. 2,00 m, obruba výšky 150 mm. Na obou římsách bude instalováno odnímatelné ocelové mostní zábradlí se svislou výplní z otevřených válcovaných profilů. Výškově bude niveleta na mostě zvýšena o cca 40 mm.

Bohumil Veselý
referent stavebního úřadu

otisk úředního razítka

Obdrží:

navrhovatel - žadatel
Rušar mosty, s.r.o., IDDS: kgah6kn